2021

ФИНАЛЕН ОТЧЕТ-ДОКЛАД НА ИПГВР НА ГРАД ПЛОВДИВ

СЪДЪРЖАНИЕ

Списък на таблиците 2

Списък на фигурите 3

I. СЪЩНОСТ И ОБХВАТ НА ФИНАЛНИЯ ОТЧЕТ-ДОКЛАД НА ИПГВР НА ОБЩИНА ПЛОВДИВ 4

II. МЕТОДИКА 4

III. ПРЕДСТАВЯНЕ НА ИЗПЪЛНЕНИЕТО НА ИПГВР НА ГРАД ПЛОВДИВ 2014-2020 Г. . 5

IV. ОБХВАТ НА ПРОЕКТИТЕ, ВКЛЮЧЕНИ ВЪВ ФИНАЛНИЯ ДОКЛАД – ОТЧЕТ НА ИПГВР 10

4.1. Проекти в Зона за въздействие с преобладаващ социален характер, включени в ИПГВР 11

4.2. Проекти в Зоната за въздействие с концентрация на публични функции с висока обществена значимост, включени в ИПГВР 16

4.3. Проекти в Зоната за въздействие с потенциал за икономическо развитие, включени в ИПГВР 20

4.4. Проекти с хоризонтален характер от общоградско значение, включени в ИПГВР 24

4.5. Обекти в Зоните за въздействие и съответствие с индикативните проекти в Инвестиционната програма на община Пловдив, одобрена от УО на ОПРР – 2014-2020 26

5. ОЦЕНКА НА ИЗПЪЛНЕНИЕТО 35

5.1. Изпълнение на проектите по Зони за въздействие 35

5.2. Финансово изпълнение на проектите от ИПГВР към момента на финално отчитане .. 39

5.3. Отчитане на индикаторите за наблюдение на изпълнението на плана 47

5.4. Преглед на постигнатия напредък в изпълнението на плана като цяло и информация за степента на постигане на стратегията, приоритетите и целите на плана ... 87

VI. ПРОБЛЕМНИ ОБЛАСТИ И ОГРАНИЧИТЕЛИ НА РАЗВИТИЕТО НА МЕСТНО НИВО, ПОПРЕЧИЛИ НА ИЗПЪЛНЕНИЕТО НА ИПГВР 95

VII. ОСНОВНИ ИЗВОДИ И ПРЕПОРЪКИ ЗА СЛЕДВАЩИЯ ПРОГРАМЕН ПЕРИОД 96

VIII. ПРИЛОЖЕНИЯ 96

Списък на таблиците

Таблица 1. Проекти, включени в ИПГВР - Зона за въздействие с преобладаващ социален характер 14
Таблица 2. Проекти, включени в ИПГВР – Зона за въздействие с концентрация на публични функции с висока обществена значимост 19
Таблица 3. Проекти, включени в ИПГВР – Зона за въздействие с потенциал за икономическо развитие 23
Таблица 4. Проекти с хоризонтален характер от общоградско значение, включени в ИПГВР 24
Таблица 5. Обекти в Зоните за въздействие (ЗВ), включени в списъка с основни индикативни проекти, в одобрената от УО на ОПРР – 2014-2020 Инвестиционна програма 26
Таблица 6. Обекти в Зоните за въздействие (ЗВ), включени в списъка с резервни индикативни проекти, в одобрената от УО на ОПРР – 2014-2020 Инвестиционна програма 30
Таблица 7. Реализирани проекти в Зоната за въздействие със социални функции 35
Таблица 8. Реализирани проекти в Зоната за въздействие с концентрация на обществени функции 37
Таблица 9. Реализирани проекти в Зоната с концентрация на икономическа активност 37
Таблица 10. Реализирани хоризонтални проекти 38
Таблица 11. Финансова информация за изпълнението на ИПГВР на град Пловдив 40
Таблица 12. Одобрени проекти от УО на ОПРР към 12.2019 г. по Процедура "BG16RFOP001-1.003 – Изпълнение на интегрирани планове за градско възстановяване и развитие 2014-2020 – Пловдив" 46
Таблица 13. Наети лица в икономическите дейности Хотелиерство и ресторантьорство и Култура, спорт и развлечения 49
Таблица 14. Добавена стойност по факторни разходи, община Пловдив 50
Таблица 15. Наети лица по трудово и служебно правоотношение, община Пловдив 51
Таблица 16. Разходи за научноизследователска и развойна дейност и Персонал, зает с научноизследователска и развойна дейност, община Пловдив 51
Таблица 17. Индикатори за наблюдение и оценка на прилагането на плана, свързани със Стратегическа цел 1: „Подобряване на състоянието на икономиката и достигане на основни показатели значително над средните за шестте големи града в страната" 53
Таблица 18. Регистрирани шумови нива, град Пловдив 57
Таблица 21. Индикатори за наблюдение и оценка на прилагането на плана, свързани със Стратегическа цел 2: „Предлагане на екологично устойчиви и ефикасни публични услуги" 59
Таблица 22. Учащи в общообразователни и специални училища и професионални училища 61
Таблица 23. Студенти по образователно - квалификационна степен, област Пловдив 61
Таблица 24. Индикатори за бедност и социално включване - Лица, живеещи в домакинства с нисък интензитет на икономическа активност, област Пловдив 64
Таблица 25. Индикатори за бедност и социално включване - Относителен дял (%) на бедните спрямо линията на бедност за област Пловдив 64
Таблица 26. Напуснали общообразователните и специални училища, община Пловдив 65
Таблица 27. Индикатори за наблюдение и оценка на прилагането на плана, свързани със Стратегическа цел 3: „Подобряване на човешкия потенциал и укрепване на социалното сближаване" 68

Таблица 28. Индикатори за наблюдение и оценка на прилагането на плана, свързани със Стратегическа цел 4: „Подобряване качеството и ефективността на управлението и администрацията“ 77
Таблица 29. Реализирани посещения в туристическите обекти и туристическите информационни центрове, община Пловдив..... 82
Таблица 30. Индикатори за наблюдение и оценка на прилагането на плана, свързани със Стратегическа цел 5: „Подобряване на инфраструктурата за нуждите на градските системи“ 84
Таблица 31. Индикатори за наблюдение и оценка на прилагането на плана, свързани със Стратегически цели от 1 до 5 включително..... 86
Таблица 32. Насоченост на реализираните проекти в ЗВІ Зона за въздействие със социални функции към стратегическите цели и приоритетни областни, определени в ИПГВР на гр. Пловдив 91
Таблица 33. Насоченост на реализираните проекти в ЗВІІ Зона за въздействие с концентрация на обществени функции към стратегическите цели и приоритетни областни, определени в ИПГВР на гр. Пловдив 93
Таблица 34. Насоченост на реализираните проекти в ЗВІІІ Зона с концентрация на икономическа активност към стратегическите цели и приоритетни областни, определени в ИПГВР на гр. Пловдив 94

Списък на фигурите

Фигура 1. Зони за въздействие, определени в ИПВГР на град Пловдив за периода 2014-2020 г. 10
Фигура 2. Зона за въздействие с преобладаващ социален характер 12
Фигура 3. Ключовата археологическа територия в зоната „Източната порта” 12
Фигура 4. Зона за въздействие с концентрация на публични функции с висока обществена значимост 17
Фигура 5. Поглед към североизточната част на Зоната за въздействие с концентрация на публични функции с висока обществена значимост 17
Фигура 6. Поглед към югоизточната част на Зоната за въздействие с концентрация на публични функции с висока обществена значимост 17
Фигура 7. Зона за въздействие с потенциал за икономическо развитие 20
Фигура 8. Спътникова снимка на Зоната за въздействие с потенциал за икономическо развитие 21
Фигура 9. Общ поглед към Зоната за въздействие с потенциал за икономическо развитие 21
Фигура 10. карта с проектните идеи, включени в изменението на ИПГВР от 2019 г. 34
Фигура 11. Разпределение на средствата по инвестиционни приоритети 41
Фигура 12. Инвестиционни приоритети с реално изплатени суми по контрагенти към 31.12.2020 г. 42
Фигура 13. Одобрени проекти от УО на ОПРР към 12.2019 г. по Процедура “BG16RFOP001-1.003 – Изпълнение на интегрирани планове за градско възстановяване и развитие 2014-2020 – Пловдив“ – разпределение на средствата..... 47

I. СЪЩНОСТ И ОБХВАТ НА ФИНАЛНИЯ ОТЧЕТ-ДОКЛАД НА ИПГВР НА ОБЩИНА ПЛОВДИВ

Финалният отчет на Интегриран план за градско възстановяване и развитие (ИПГВР) на Община Пловдив 2014-2020 г. е изготвен съгласно Методическите насоки за разработване и прилагане на интегрирани планове за градско възстановяване и развитие (изменение от март, 2019г.). Доклад-отчетът предоставя данни за изпълнението на Интегриран план за градско възстановяване и развитие (ИПГВР) за периода 2014-2020г. и съдържа следните елементи съгласно т.5.2. от гореописаните насоки:

1. Актуализирана матрица – бюджет за проектите в зоните за въздействие и за проектите за функционални връзки;
   - Всички проектни идеи, които общината е включила в процеса по актуализиране и допълване на Инвестиционната си програма по Приоритетна ос 1 „Устойчиво и интегрирано градско развитие“ на ОПРР 2014 – 2020 г.;
2. Отчитане на индикаторите за наблюдение на изпълнението на плана;
3. Преглед на постигнатия напредък в изпълнението на плана като цяло и информация за степента на постигане на стратегията, приоритетите и целите на плана;
4. Информация за идентифицирани проблемни области и ограничители на развитието на местно ниво, попречили на изпълнението на ИПГВР;
5. Основни изводи и препоръки за следващия период.

II. МЕТОДИКА

2.1. Използвани методи

При изготвянето на финалния доклад – отчет на Интегриран план за градско възстановяване и развитие са взети под внимание указанията на документ „Методическите насоки за разработване и прилагане на интегрирани планове за градско възстановяване и развитие (изменение от март, 2019г.)“ , утвърден от Министъра на регионалното развитие и благоустройството.

За целите на оценката са ползвани две основни групи методи:

1. Методи за набиране и обработване на данни;
2. Методи за обобщение и анализ на събраната информация;

2.2. Приложим подход:

Използваният подход за изготвянето на настоящия финален отчет на ИПГВР на Община Пловдив 2014-2020 г. се основава на осъществяване на следните последователни процеси:

1. Документално проучване и набиране на информация;,
2. Обработване, обобщение и анализ на данните;
3. Изготвяне на финален отчет на ИПГВР на Община Пловдив 2014-2020 г.

III. ПРЕДСТАВЯНЕ НА ИЗПЪЛНЕНИЕТО НА ИПГВР НА ГРАД ПЛОВДИВ 2014-2020 Г.

Интегрираният план за градско възстановяване и развитие на град Пловдив 2014 - 2020г. е изготвен с финансовата подкрепа по Оперативна програма „Регионално Развитие" 2007-2013 г. по Схема за предоставяне на безвъзмездна финансова помощ BG161PO001/1.4-07/2010 и е разработен от Консорциум „Пловдив 2020", състоящ се от дружествата „Велдер Консулт" ООД, „Булплан" ООД, „Алтус" АД, „Ригел 99" ООД и „Пауна" ЕООД. Водещ партньор в консорциума е фирма „Велдер Консулт" ООД по проект „Интегриран план за градско развитие на Пловдив" с договор BG161PO001/1.4-07/2010/007. Окончателният вариант на Интегриран план за градско възстановяване и развитие Пловдив е приет с Решение на Общински съвет – Пловдив № 434 от 13.12. 2013г. С решение № 245, взето с протокол № 11 от 18.07.2013 г. на Общински съвет Пловдив е одобрен „Интегриран план за градско възстановяване и развитие с времеви хоризонт 2020 г." и е възложено на Кмета на община Пловдив изпълнение на последващи действия по ЗУТ за: 1) ПУП-план за регулация и застрояване в граници на зона за въздействие на публични функции с висока обществена значимост (Централна гара) и схеми; и 2) Проект за изменение/актуализация на ПУП на Първа градска част – Пловдив в границите на зона за въздействие с преобладаващ социален характер и схеми. С писмо № 99-00-6-10917/07.10.2013 г. от Главен директор на Главна дирекция „Програмиране на регионалното развитие" и Ръководител на УО на ОПРР към МРР са получени Указания относно изпълнението на схема за безвъзмездна финансова помощ BG161PO001/1.4 – 07/2010 „Подкрепа за интегрирани планове за градско възстановяване и развитие". С писмо № 13МН775/18.10.2013 г. от Главен директор на Главна дирекция „Програмиране на регионалното развитие" и Ръководител на УО на ОПРР към МРР са получени указания относно изготвяне на индикативен списък на обекти от общоградско значение за устойчиво интегрирано градско развитие, съгласно актуални Методически насоки по схема за безвъзмездна финансова помощ BG161PO001/1.4 – 07/2010 „Подкрепа за интегрирани планове за градско възстановяване и развитие". С писмо изх. № 12МН849(7)/29.10.2013 г. – вх. № 99 -00- 6 – 11698/30.10.2013 г. в МРР, до Главен директор на Главна дирекция „Програмиране на регионалното развитие" и Ръководител на

УО на ОПРР към МРР, са представени допълнения, разяснения, допълнителни документи към ИПГВР към 30.10.2013 г., във връзка с констатации на Оценителна комисия за оценка на внесените в УО на ОПРР документи свързани с ИПГВР и предложение за допълнителни комплексни проекти: „Екопарк Марица", Изграждане на бул. „Северен" в частта от бул. „България" до бул. „В. Левски"; социални жилища за семейства засегнати от строителството на бул. „Северен". С писмо изх.№ 99 – 00- 6- 11698(1) от 04.12 2013 г. МРР на гл. директор на ГД на „ПРР" и ръководител на УО на ОПРР, Община Пловдив е уведомена за констатациите на ръководител на УО на ОПРР за липса на забележки и коментари по Интегриран план за градско възстановяване и развитие – Пловдив.

Предпоставки за разработката:

Основните предпоставки за разработката са: Договор между Община Пловдив (ВЪЗЛОЖИТЕЛ) и Консорциум „Пловдив 2020" (ИЗПЪЛНИТЕЛ), сключен на 10 август 2012 г. въз основа на проведена открита процедура за възлагане на обществена поръчка; Технически спецификации и описание на поръчката; Методическите насоки за изработване и прилагане на ИПГВР са изготвени през 2008 г. (актуализирани 2010) въз основа на Техническо задание, издадено от Главна дирекция „Програмиране на регионалното развитие".

Нормативно основание за разработката:

Съгласно разпоредбите на Закона за регионално развитие, разработването на ИПГВР се свързва с прилагането на Оперативната програма „Регионално развитие", както и на други оперативни програми, финансиращи проекти в градовете. В този смисъл, наличието на влязъл в сила ИПГВР е и условие за усвояване на финансови ресурси от структурните фондове на ЕС по предназначение, във връзка с изпълнението на набелязаните в стратегическата част конкретни проекти. Освен средствата, предоставяни от Европейския съюз, ИПГВР прилага и други възможни финансови механизми за изпълнение на избраните проекти. Същевременно ИПГВР на Пловдив дава възможности за привличане на частни капитали в приоритетни за града проекти, и изграждане на публично-частни партньорства. Изработването и успешното прилагане на ИПГВР допринася пряко за реализацията на дългосрочна визия за икономическо и социално развитие на града.

Съгласуваност с общоевропейски, национални, регионални и общински документи:

ИПГВР на Пловдив е разглеждан като връзка между системата за социално-икономическо планиране и тази за устройствено планиране. Планът съвместява в себе си характерните особености на стратегическото планиране и териториалното устройство, като представлява специфичен инструмент, съдържащ едновременно устройствени планове и финансови програми. По отношение на съгласуваността, в контекста на отсъствие на национална политика за градско възстановяване и развитие, ИПГВР на гр. Пловдив отчита и конкретизира предвижданията и идеите, заложени в пакета от планови

документи на общината. ИПГВР на Пловдив се вписва хармонично в цялостната система за планиране на градското развитие на общината и работи в синхрон с другите общински финансови и инвестиционни програми. ИПГВР се съобразява с действащия ОПР на община Пловдив, ОСР на Пловдивска област, както и с РПР на Южния централен район за развитие. Също така той е разработен в добър синхрон както с Националната стратегия за регионално развитие, така и с мерките заложени в проекта на ОП „Регионално развитие" за периода 2014 - 2020. ИПГВР на Пловдив отчита принципите, застъпени в Националната програма за развитие „България 2020". В по-широк контекст, ИПГВР следва основните постановки на стратегията „Европа 2020" и се съобразява с еволюцията на кохезионната политика на Европейския съюз.

Подход за изпълнение на поръчката, приложена методология:

Приложената методология е в съответствие както с изискванията, заложени в утвърдените от МРРБ "Методически насоки за изработване на Интегрирани планове за градско възстановяване и развитие на големите и средните градове", така и с тези, съдържащи се в Документацията за обществената поръчка, Възложител на която е община Пловдив. Освен това са включени предложения на експертния екип за оптимизация на зададената от Възложителя рамка за разработване на плана.

Основни постановки на ИПГВР Пловдив

Интегрираният план за градско възстановяване и развитие на град Пловдив съдържа комплексен набор от интервенции, концентрирани в рамките на специфични зони за въздействие на територията на града. Определените зони са избрани след детайлен многосекторен анализ на състоянието и тенденциите в развитието на града като цяло и на отделни градски територии с различни функционални характеристики. Интегрираният план за градско възстановяване и развитие на град Пловдив предлага три зони на въздействие: "Първа градска част" - зона с преобладаващ социален характер; "Гладно поле" - зона с потенциал за икономическо развитие и "Централна гара" - зона на публични функции с висока обществена значимост. Това са градските територии, които удовлетворяват в най- висока степен зададените от управляващия орган на ОПРР критерии за определяне на зони за въздействие. Всяка една от тези територии концентрира в себе си едновременно сериозни настоящи проблеми и големи потенциали за бъдещо развитие.

Едновременно с това, настоящият план не ограничава разработването и реализирането на подобни интегрирани интервенции в други, различни от посочените три зони. Напротив, при успешно изпълнение на заложените проекти, ИПГВР на гр. Пловдив насърчава мултиплицирането на добрата практика развита в зоните за въздействие. Това се очаква да стане, като на един междинен етап от реализацията на плана (2016-2017 г.), бъде разработено допълнение към плана, което да предложи следващи по приоритетност зони за въздействие, за които да бъдат разработени и изпълнени проекти в рамките на настоящия планов период (2014-2020/2022 г.). Разработените програми за реализация на плана са

така разпредели във времето, че предполагат най-силна концентрация на интервенции около средата на периода (2017 г.), след което натовареността на програмите намалява, създавайки възможности за реализацията на нови проекти в допълнително очертани нови зони за въздействие.

Планът не ограничава и възможността за реализация на допълнителни проекти, финансирани по линия на оперативните програми, общинския бюджет, друго публично, смесено или частно финансиране, извън и в зоните за въздействие. В рамките на разглеждания период са изпълнени и много интервенции по линия на ОП, които не са включени в настоящия план, в случаите на възникнала необходимост, при спазване на изискванията за допустимост на финансиране по условията на съответната програма.

Философията на плана предполага провеждането на една специфична „червена нишка" през почти всички предложени за реализация проекти. Това е приоритетното изграждане на инсталации за добив и локално ползване на енергия от ВЕИ. Независимо дали става дума за реконструкция или ново строителство на сгради и съоръжения, ИПГВР на гр. **Пловдив насърчава изграждането и експлоатирането на такива системи.**

ИПГВР се основава на следните Общински планови и стратегически документи:

Общинският план за развитие 2007-2013 г. е основния планов документ, планиращ социално-икономическото развитие на общината. Освен този основен документ община Пловдив има разработени и редица други местни стратегически и планови документи:

Стратегии:

- Общинска стратегия за закрила на детето - Община Пловдив 2009-2011
- Стратегия за младежка политика на Общ. Пловдив за 2010-2012 г.
- Стратегия за развитие на средното образование в община Пловдив 2010-2015 г. и Програма за дейностите през 2010 г.
- Стратегия за превръщане на Пловдив в град на велосипедиста до 2020 г.
- Стратегия за младежка политика на Община Пловдив за периода 2010 -2020 г.
- Стратегия за развитие на социалните услуги в Община Пловдив за периода 2011-2015 г.
- Стратегия за превенция на престъпността на Община Пловдив за 2011-2015 г.
- Стратегия за управление на общинската собственост за срока на мандата, съгласно изискванията на Закона за общинската собственост
- Стратегическа карта за шума за агломерация Пловдив (С План за действие към Стратегическата карта)

Програми:

- Мандатна програма на Кмета на община Пловдив;
- Годишна програма за управление и разпореждане с общинска собственост.
- Програма „Пловдив за младите”- 2008г.
- Програма на Община Пловдив за закрила на детето за 2012 г.
- Годишна програма за развитие на туризма в Общ. Пловдив за 2012 г.
- Годишната програма на Община Пловдив за управление и разпореждане с имоти-общинска собственост за 2012 г
- Програма за дейността и бюджет за 2012 г. на Фондация 'Пловдив-европейска столица на културата.
- Годишната програма на СОФ за 2012 г
- Програма за развитие на читалищната дейност в Община Пловдив за 2012 г.
- Местната програма 'Превенция и контрол на ХИВ/СПИН и СПИ' за периода 2011-2015 г. за община Пловдив
- Актуализация на Програмата за подобряване качеството на атмосферния въздух на територията на Община Пловдив и План за действие обхващащ периода на 2011-2013 г.
- Актуализация на общинска програма за управление на отпадъците на Община Пловдив 2011-2016 г.
- Програма за овладяване популацията на безстопанствените котки на територията на Община Пловдив - 2010 - 2014 г.
- Програма за овладяване популацията на безстопанствените кучета на територията на Община Пловдив - 2010 - 2014 г.
- Приоритетна програма за дейността на ПОГФМСП за 2011 г. (Гаранционен фонд за малки и сред-ни предприятия)
- Програма и бизнес план за подобряване на организацията и управлението на паркирането в Община Пловдив и развитие на 'Общинска охрана' ЕАД' -2010г.
- Програма за енергийна ефективност на Община Пловдив – 2009г.- (отхвърлена)
- Програма за развитие, поддържане и опазване на зелената система на гр. Пловдив.

Планове:

- Актуализация на план за действие към програма за опазване на околната среда на територията на Община Пловдив - 2006 - 2014 г.
- План за действие на Областен съвет по наркотични вещества при Община Пловдив;
- Планове за управление на защитените територии „Хълм на Освободителите” , ”Данов хълм” , „Хълм на младежта".

IV. ОБХВАТ НА ПРОЕКТИТЕ, ВКЛЮЧЕНИ ВЪВ ФИНАЛНИЯ ДОКЛАД – ОТЧЕТ НА ИПГВР

В рамките на Интегрираният план за градско възстановяване и развитие на град Пловдив са определени три зони на въздействие – "Първа градска част" като зона с преобладаващ социален характер, "Гладно поле" като зона с потенциал за икономическо развитие и "Централна гара" като зона на публични функции с висока обществена значимост. Основният списък с проекти, включени в ИПГВР – Пловдив включва проекти, на обща стойност 1 358 190 000 лв.

Всяка от зоните за въздействие е придружена от зона на влияние, в която в резултат на реализацията на проектите и програмите в зоните за въздействие ще настъпят съществени подобрения в качество-то на средата и ще се повиши инвестиционният интерес. Зоните на влияние са териториално близки и образуват стабилна глобална структура, покрита от интеграционни политики.

Същевременно трите зони имат свързани ефекти спрямо глобалната градска структура. Близостта им усилва това влияние, а на територииите им се намират ключови транспортно-комуникационни елементи.

Фигура 1. Зони за въздействие, определени в ИПВГР на град Пловдив за периода 2014-2020 г.

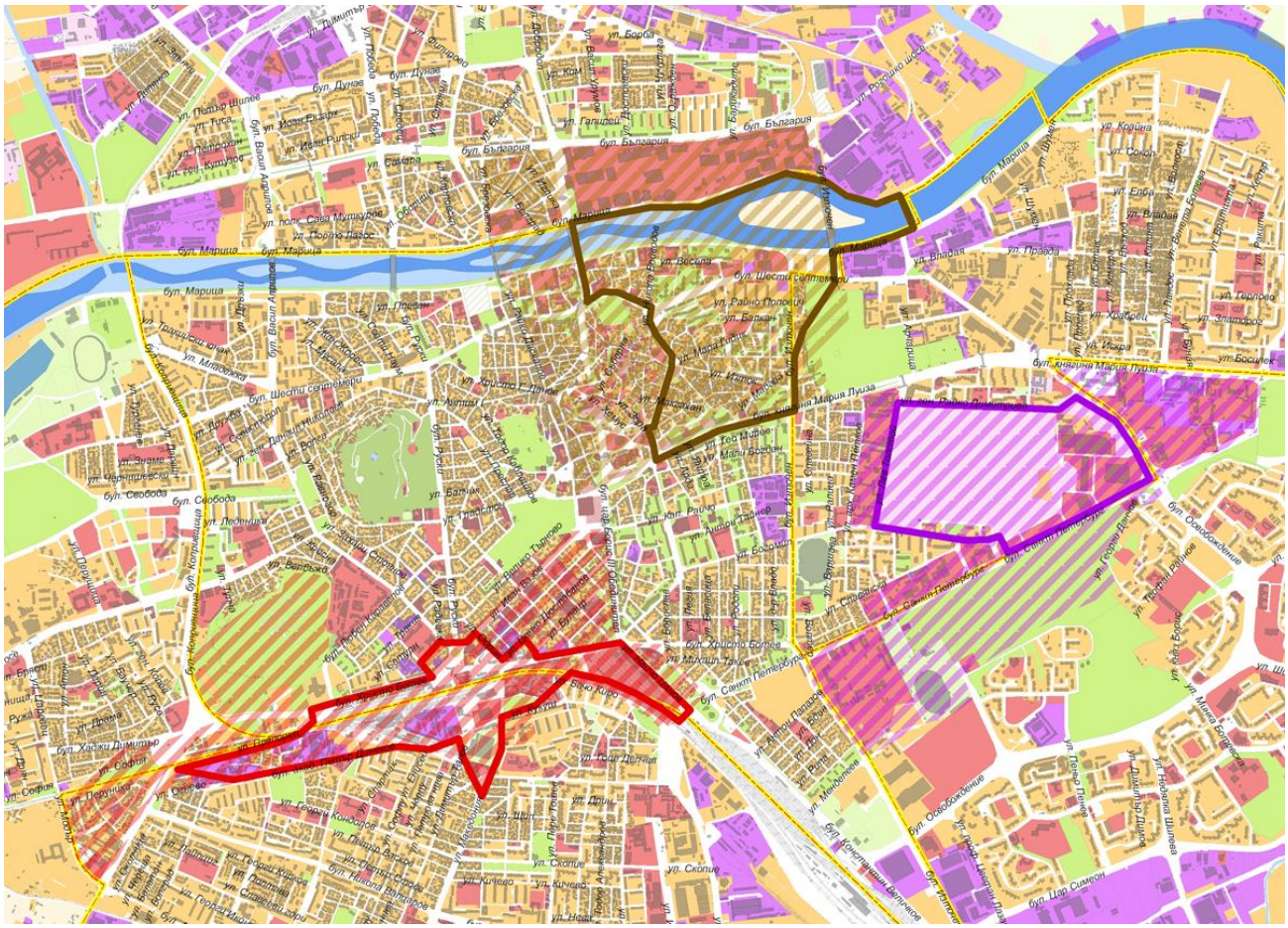

4.1. Проекти в Зона за въздействие с преобладаващ социален характер, включени в ИПГВР

ЗОНА ЗА ВЪЗДЕЙСТВИЕ С ПРЕОБЛАДАВАЩ СОЦИАЛЕН ХАРАКТЕР

НАИМЕНОВАНИЕ: „ПЪРВА ГРАДСКА ЧАСТ”

ГРАНИЦИ: от запад – ул. „Иван Перпелиев”, пл. „Възраждане”, ул. „Митрополит Панарет”, ул. „Цар Иван Шишман”, бул. „6-ти септември”, бул. „Цар Борис III Обединител”, мост на р. Марица към Панаира; от север – южната граница на Международния мострен панаир (бул. „Марица-север”); от изток - мост на р. Марица през остров „Адата”, бул. „6-ти септември”, бул. „Източен” и от юг – бул. „Княгиня Мария Луиза”.

Фигура 2. Зона за въздействие с преобладаващ социален характер

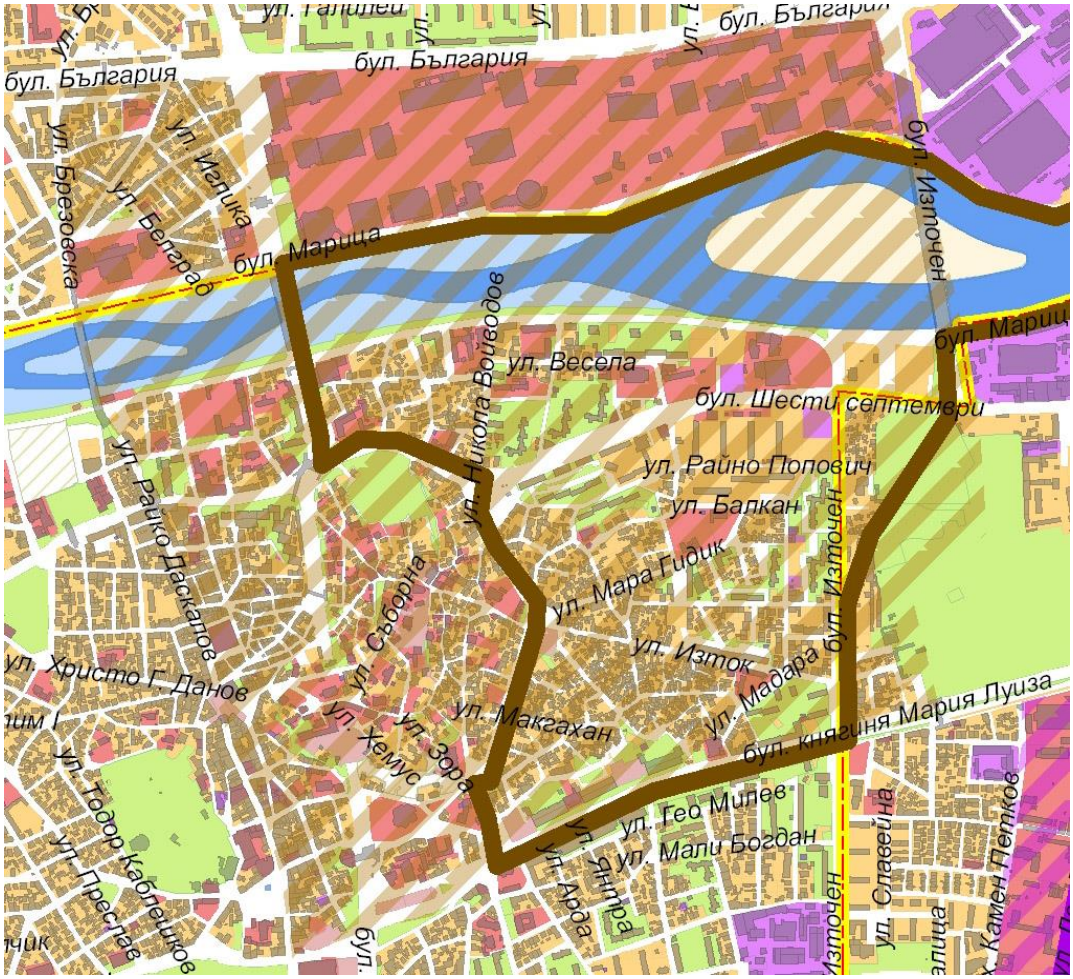

Фигура 3. Ключовата археологическа територия в зоната „Източната порта”



ТЕХНИЧЕСКИ ПОКАЗАТЕЛИ:

Обща площ: **111.9 ха**,
Нето жилищна площ: **42.3 ха**
Бруто жилищна площ: **86.4 ха**
Устройствена зона по ОУП: **Жс, Жг, Смф3, Ц, Смфп, Зоз, Зос, Ззс**
Перспективен брой обитатели: между 10 и 12000 души

ПРЕДЛАГАНА ЗОНА ЗА ВЪЗДЕЙСТВИЕ ПО ИПГВР: зона **Ж9** със следните устройствени показатели: **Пл (**средно за зоната) **25-50%, Кинт 1.5-2.5; 20-50%**

ОПИСАНИЕ

Зоната представлява разнороден по състав, характер, функционална и физическа изграденост територия, която има няколко изключителни особености, които я правят особено подходяща за намеса, възстановяване и развитие, със силен синергичен ефект върху значими централни градски територии.

Територията е в непосредствена близост до АИР „Старинен Пловдив", като осигурява два от трите подхода към резервата, контактува с Централна градска част и съдържа на територията си антични паметници с уникално значение за културно-историческото наследство на града. Едновременно с това, територията е разположена по поречието на р. Марица и включва в себе си остров „Адата". Живущите в зоната са с разнороден етнически състав: преобладаващо българи, но със значими групи турско, ромско и арменско население. В избраният район се намират и единствените за града Пловдивска духовна семинария и Център за социални услуги. Не на последно място, зоната попада изцяло в обхвата на ПУП Първа градска част – Север и Юг, което позволява доразвиване на исторически заложени идеи и разработки.

Основен проблем в избраната зона, който ИПГВР ще решава е интеграцията на територията на „Хаджи Хасан махала", както към градския организъм като цяло, т.е. „отваряне" на територията за жителите на Пловдив чрез създаване на нова или запазване на съществуващата улична мрежа, изграждане на нова инфраструктура, интеграция на квартала към Архитектурно-историческия резерват Старинен Пловдив, така и изграждане на хомогенна жилищна застройка съгласно правилата и нормите по ЗУТ, експониране на античния слой, като цяло - изграждане на среда, чрез която малцинствени групи да намерят своята социализация.

Друг основен проблем на избраната зона, който ИПГВР ще решава е „включването" на реката към пълноценната градска тъкан. Градообразуващият в миналото фактор – р. Марица да намери своето силно присъствие във функцията – рекреация за градския жител, чрез изграждане на атракционен комплекс на остров „Адата", свързването му към южния и северен бряг посредством пешеходни мостове, търсене на нови функции за Панаира, както и за злополучните шлюзове на изток от острова.

Решаването на тези проблемни места за зоната има значение не толкова за нея, колкото за града като цяло.

В Зоната за въздействие с преобладаващ социален характер са включени 6 Комплексни проекта, обхващащи 26 подпроекта на обща предвидена стойност 87 773 00 лв.

Таблица 1. Проекти, включени в ИПГВР - Зона за въздействие с преобладаващ социален характер

Код	Зона / Комплексен проект / Подпроект	Насоченост към цел	Принадлеж-ност към приоритетна област
ЗОНА ЗА ВЪЗДЕЙСТВИЕ С ПРЕОБЛАДАВАЩ СОЦИАЛЕН ХАРАКТЕР			
СО1	**Комплексен проект: Основен ремонт, реконструкция, обновяване и енергийна ефективност на обекти от образователната инфраструктура –детски градини и детска ясла, училища. Изграждане на нова детска градина в Хаджи Хасан Махала, на територията на Първа градска част на общински терен. Основен ремонт, саниране и изграждане на нови обекти от социалната инфраструктура.**		
СО1.1	Подпроект 1: Основен ремонт, внедряване на мерки за енергийна ефективност, както и реконструкция и благоустрояване на прилежащото дворно място на ЦДГ „Перуника”, ул.„Марагидик“ № 97А, в кв. 501 по плана на Първа градска част-юг	Стратегическа цел 3	Приоритетна област 3 Приоритетна област 4
СО1.2	Подпроект 2: Основен ремонт и реконструкция, внедряване на мерки за енергийна ефективност, както и реконструкция и благоустрояване на прилежащото дворно място на ЦДГ „Снежанка”, ул.„Тополница“ № 3, в УПИ IX-детска градина, кв. 429по плана на Първа градска част	Стратегическа цел 3	Приоритетна област 3 Приоритетна област 4
СО1.3	Подпроект 3: Основен ремонт и реконструкция, внедряване на мерки за енергийна ефективност, както и реконструкция и благоустрояване на прилежащото дворно място на ДЯ „Детски смях”, ул.„Весела” № 30 , УПИ I-детски ясли, кв. 441 по плана на Първа градска част - север	Стратегическа цел 3	Приоритетна област 3 Приоритетна област 4
СО1.4	Подпроект 4: Основен ремонт и реконструкция, внедряване на мерки за енергийна ефективност, както и реконструкция и благоустрояване на прилежащото дворно място на СОУ „Любен Каравелов“– сграда 1, ул.“Лютиче“ №2, УПИ I- училище, кв. 445 по плана на Първа градска част-север	Стратегическа цел 3	Приоритетна област 3 Приоритетна област 4
СО1.5	Подпроект 5: Основен ремонт и реконструкция, внедряване на мерки за енергийна ефективност, както и реконструкция и благоустрояване на прилежащото дворно място на СОУ „Любен Каравелов“, сграда 2 -ул.“Марагидик“ 37, УПИ I-училище, кв. 501 по плана на Първа градска част-юг	Стратегическа цел 3	Приоритетна област 3 Приоритетна област 4
СО1.6	Подпроект 6: Изграждане на нова детска ясла/градина в УПИ I-Детска градина, кв.388А, по плана на Първа градска част-юг	Стратегическа цел 3	Приоритетна област 4
СО1.7	Подпроект 7: Основен ремонт, саниране и благоустрояване на дворно място в Комплекс за социални услуги „Олга Скобелева” № 142	Стратегическа цел 3	Приоритетна област 3 Приоритетна област 4
СО1.8	Подпроект 8: Нова спортна площадка в Дом за деца лишени от родителска грижа „Мария Луиза”, ул. „проф. Ас. Златаров” 29	Стратегическа цел 3	Приоритетна област 4
СО1.9	Подпроект 9: Внедряване на мерки за енергийна ефективност и благоустрояване и обзавеждане на прилежащото дворно място на Дневен център за стари хора и Кризисен център за жени, жертви на домашно насилие - Пловдив	Стратегическа цел 3	Приоритетна област 3 Приоритетна област 4
СО1.10	Подпроект 10: Изграждане на Център за временно настаняване на лица и семейства в УПИ V-общ., кв. 502 по плана на Първа градска	Стратегическа цел 3	Приоритетна област 3

	част – юг		
CO1.11	Подпроект 11: Програма "Културата и творчеството на общностите в Хаджи Хасан Махала" за иницииране на различни събития /пленери, изложби, фестивали, конкурси/, съвместно с местните институции”	Стратегическа цел 4	Приоритетна област 1
CO2	**Комплексен проект: Благоустрояване, озеленяване, паркоустройство, нови паркоместа и атракциони по южния бряг на р. Марица. рехабилитация, реконструкция и паркоустройство на ул. „Ник. Войводов”. Нов пешеходен мост „Южен бряг на р. Марица – парк о.Адата – северен бряг на р. Марица и изграждане на публично пространство „Южен приемен вход на Международен панаир чрез развитие на паркоустройствени и атракционни мероприятия”**		
CO2.1	Подпроект 1: Благоустрояване, озеленяване, паркоустройство, нови паркоместа и атракциони по южния бряг на р. Марица	Стратегическа цел 4	Приоритетна област 3
CO2.2	Подпроект 2: Рехабилитация, реконструкция и паркоустройство на ул. „Ник. Войводов”	Стратегическа цел 5	Приоритетна област 3
CO2.3	Подпроект 3: Нов пешеходен мост „южен бряг на р. Марица – парк о. Адата – северен бряг на р. Марица и изграждане на публично пространство „Южен приемен вход на Международен панаир чрез развитие на паркоустройствени и атракционни мероприятия.	Стратегическа цел 5 Стратегическа цел 2 Стратегическа цел 3	Приоритетна област 3 Приоритетна област4
CO3	**Комплексен проект: Изграждане на продължение /ново трасе/ на бул. „Източен”**		
CO3.1	Подпроект 1: Реконструкция на съществуващото трасе на бул. „Източен от 320 до нова ОТ 319А (от кръстовището с бул. „Мария Луиза” до северно от съществуващата бензиностанция на „Петрол”), реконструкция на тротоари и изграждане на двупосочна велоалея от западната страна на трасето	Стратегическа цел 2 Стратегическа цел 5	Приоритетна област 3
CO3.2	Подпроект 2: Изграждане на ново трасе от 319А до ОТ 129 на кръстовището на бул. „Източен” (ново трасе) с бул. „Шести септември”	Стратегическа цел 2 Стратегическа цел 5	Приоритетна област 3
CO4	**Комплексен проект: Изграждане /реконструкция/, рехалибитация, благоустрояване и обзавеждане на улици, обществени озеленени площи, междублокови пространства и други елементи на публична среда, с доизграждане / рехабилитация на подземна техническа инфраструктура и осигуряване на условия за достъпност**		
CO4.1	Подпроект 1. Изграждане/реконструкция/ рехабилитация, благоустрояване (в т.ч. озеленяване) и обзавеждане на групи улици, с доизграждане / рехабилитация на подземна техническа инфраструктура, въвеждане на енергоспестяващо улично осветление, обзавеждане и осигуряване на условия за достъпност	Стратегическа цел 2 Стратегическа цел 5	Приоритетна област 3 Приоритетна област 4
CO4.2	Подпроект 2. Ремонт, реконструкция и социализация на междублокови пространства , вкл. изграждане/ рехабилитация, благоустрояване на озелени площи за широко и за ограничено обществено ползване, с доизграждане / рехабилитация на подземна техническа инфраструктура, изграждане на поливни системи, въвеждане на енергоспестяващо парково осветление, изграждане /рехабилитация на детски и спортни площадки, парково обзавеждане, места за паркиране и гариране и осигуряване на условия за достъпност	Стратегическа цел 2 Стратегическа цел 5	Приоритетна област 3 Приоритетна област 4
CO5	**Комплексен проект: Изпълнение на консервационно-реставрационни работи (КРР) и експониране на археологически обект „Източна порта на Филипопол”. Изграждане на пешеходна улица – туристически маршрут между археологически обекти „Малка базилика” и „Източна порта на Филипопол”. Изграждане на обект „Подземен музей на Филипопол – изток”, вкл. КРР и експониране на археологически ценности и изграждане на туристически маршрут в подземно публично пространство**		
CO5.1	Подпроект 1: Изпълнение на консервационно-реставрационни работи и експониране на археологически обект "Източна порта" и устройство и благоустрояване на прилежащата територия, съобразно	Стратегическа цел 2 Стратегическа	Приоритетна област 1

	подробния устройствен план на Първа градска част	цел 5	
СО5.2	Подпроект 2: Изграждане на пешеходни улици – туристически маршрут между археологически обекти „Малка базилика” и „Източна порта на Филипопол”	Стратегическа цел 3 Стратегическа цел 5	Приоритетна област 1 Приоритетна област 3
СО5.3	Подпроект 3: „Подземен музей на Филипопол - изток”: проучване, консервация, реставрация и експониране на археологически ценности и изграждане на туристически маршрут с приемно-информационен център в подземно публично пространство, свързващо подлез „Археологически”, „Археологически обект в кв. 71 по плана на Първа градска част , „Раннохристиянска базилика на Филипопол” и археологически ценности от форумен комплекс – север.	Стратегическа цел 1 Стратегическа цел 3 Стратегическа цел	Приоритетна област 1
СО6	**Комплексен проект: Рехабилитация, благоустрояване и обзавеждане и естетизация на обществени пространства и обекти на пл. „Понеделник пазар” и прилежащата територия**		
СО6.1	Подпроект 1: Реконструкция /рехабилитация на подземна и наземна техническа инфраструктура, благоустрояване, обзавеждане и оформяне на „архитектурната рамка“ на площад „Понеделник пазар” и прилежащите улици: ул. „Патриарх Евтимий“, ул. „Света гора“, ул. „Георги Раковски“, ул. „Съединена България“	Стратегическа цел 2 Стратегическа цел 5	Приоритетна област 3 Приоритетна област 4
СО6.2	Подпроект 2: Реконструкция и обзавеждане на Понеделник пазар	Стратегическа цел 1 Стратегическа цел 2	Приоритетна област 4
СО6.3	Подпроект 3: Саниране на озеленяване и благоустрояване на озеленени площи за широко обществено ползване в подножието на хълм Джамбаз тепе, оформящи северната „рамка” на площада	Стратегическа цел 2	Приоритетна област 3
СО6.4	Подпроект 4: Саниране и естетизация на архитектурната рамка	Стратегическа цел 2	Приоритетна област 4
СО6.5	Подпроект 5: Организиране и провеждане на ежемесечен "Пазар на производителя"	Стратегическа цел 1 Стратегическа цел 2	Приоритетна област 4

4.2. Проекти в Зоната за въздействие с концентрация на публични функции с висока обществена значимост, включени в ИПГВР

Зона за въздействие с концентрация на публични функции с висока обществена значимост

НАИМЕНОВАНИЕ: РАЙОНЪТ ОКОЛО ЦЕНТРАЛНА Ж.П. ГАРА, вкл. ж.п. ареала и прилежащи територии.

ГРАНИЦИ: от запад – Коматевски възел; от север – бул. „Христо Ботев”, ул. „Кавала”, ул. „Д-р Никола Ковачев”, бул. „Васил Априлов”, ул. „Велико Търново”, ул. „Одрин” и ул. „Цанко Дюстабанов”, ул. „Авксентий Велешки” и бул. „Христо Ботев”; от изток – бул. „Найчо Цанов” и бул. „Санкт Петерсбург” с надлеза над ж.п. ареала; от юг – ул. „Бачо Киро”, ул. „Кукуш”, ул. „Димитър Талев”, ул. „Калиакра” и ул. „Академик Петър Динеков”.

Фигура 4. Зона за въздействие с концентрация на публични функции с висока обществена значимост

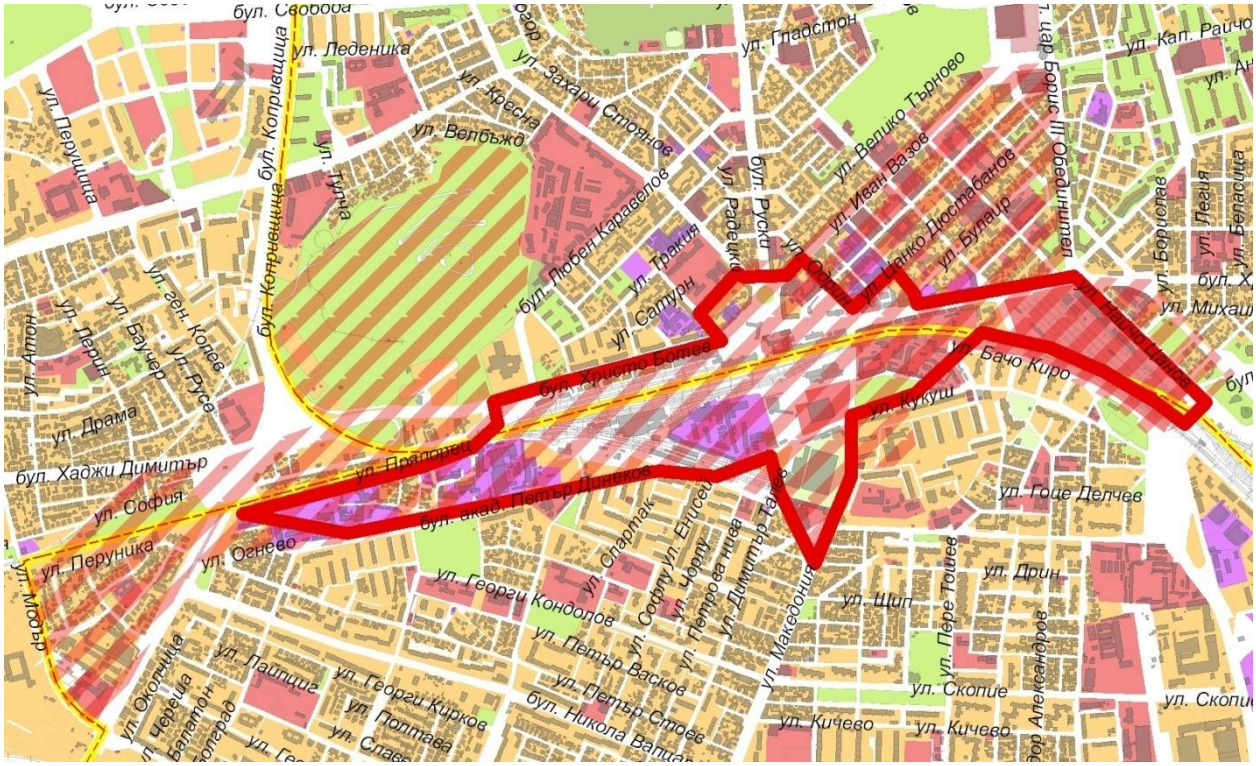

Фигура 5. Поглед към североизточната част на Зоната за въздействие с концентрация на публични функции с висока обществена значимост



Фигура 6. Поглед към югоизточната част на Зоната за въздействие с концентрация на публични функции с висока обществена значимост



ТЕХНИЧЕСКИ ПОКАЗАТЕЛИ:

Обща площ: **79.5 ха**,

Бруто жилищна площ: **2.2 ха**

Устройствена зона по ОУП: **Смфп, Ц, Зс, Зос, Зоз**

ПРЕДЛАГАНА ЗОНА ЗА ВЪЗДЕЙСТВИЕ ПО ИПГВР: зона **О8** със следните устройствени показатели: **Пл (**средно за зоната) **<50%, Кинт 1.5-2.5; 20-40%**

ОПИСАНИЕ

Зоната представлява най-общо транспортният ареал на гр. Пловдив, съдържащ: действащата Централна ж.п. гара, две от трите най-големи автогари, осигуряващи повече от 70% от превозите, терена на бившата сточна гара, понастоящем частен с тенденция за застрояване с обществени функции, 6 мощни транспортни артерии: бул. „Хр. Ботев", „Коматевско шосе", ул. „Н. Цанов", бул. „Руски", бул. В. Априлов", бул. „Македония". Този транспортен ареал, осигуряващ пътникопотока извън града, едновременно с това е физическа пречка за вътрешноградския транспорт като разрушава или затруднява вътрешноградските транспортни връзки. Този парадокс изисква подход, който да интегрира двете различни орбити в организъм, действащ синхронно и кохерентно в единно цяло. Близостта на зоната до летище Пловдив повишава значението й в регионален контекст. В зоната попадат и обществено-обслужващи обекти – магазини – „Била", „Бриколаж"; административни сгради – на ЖП управление, както и на фирми с терени в района. Тук се намира и сграда на бившата цигарена фабрика (тютюнев склад), чието адаптиране за нови функции би намерило модус за решаване на проблема с този вид сгради, с които контактната територия изобилства. Това е зона, за която няма цялостен действащ Подробен устройствен план, или има само частични такива.

Предизвикателството за зоната е решаване на този транспортен възел, като се осигурят изключително важните за града транспортни потоци в посока север-юг (под жп ареала), изток-запад - с изграждане на южната тангента с необходимите комуникационни развръзки. Наред с това зоната има потенциал за изграждане на обществено обслужващи сгради, офиси, хотели, както и богато озеленени терени, попадащи в сервитута на ареала, които да повишат положителните екологични характеристики на зоната. Зоната на влияние

в контекста на града на тази зона за въздействие на ИГПВР би се разпростряла на север до централния площад, на юг – до ул. „Щип”, на изток до бул. „Цар Борис III Обединител” и на запад – „Комативския възел и ул. „Модър”. Всъщност, решаването на транспортните връзки в зоната е от ниво на въздействие за целия град.

За всеки един от проектите са посочени неговите основни характеристики и неговият принос за постигане целите на плана. Посочен е всеки един подпроект, включен в тринадесетте комплексни проекта, които предлага планът. Комплексите проекти са групирани според принадлежността на всеки от тях към зона за въздействие, а последните два от тях са такива с общоградско значение.

В Зоната за въздействие с концентрация на публични функции с висока обществена значимост за включени 3 Комплексни проекта, включващи 7 подпроекта на обща стойност 91 385 000 лв.

Таблица 2. Проекти, включени в ИПГВР – Зона за въздействие с концентрация на публични функции с висока обществена значимост

Код	Зона / Комплексен проект / Подпроект	Насоченост към цел	Принадлежност към приоритетна област
ЗОНА ЗА ВЪЗДЕЙСТВИЕ С КОНЦЕНТРАЦИЯ НА ПУБЛИЧНИ ФУНКЦИИ С ВИСОКА ОБЩЕСТВЕНА ЗНАЧИМОСТ			
ПО1	**Комплексен проект: Изграждане на обект „Комуникационно-транспортен пробив”, свързващ бул. „Васил Априлов” и бул. „Македония”,под ЖП ареал „Централна гара” и изграждане на подземни публични пространства.Реконструкция, рехабилитация, градско обзавеждане и изграждане на Туристически информационно-приемен център на обект „Предгаров площад” с благоустрояване на озеленени площи от бул. „Хр. Ботев”**		
ПО1.1	Подпроект 1: Изграждане на обект „Комуникационно транспортен пробив” свързващ бул.”В. Априлов” и бул. „Македония” под ЖП ареал „Централна гара” и изграждане на подземни публични пространства	Стратегическа цел2 Стратегическа цел 5	Приоритетна област 3
ПО1.2	Подпроект 2: Реконструкция, рехабилитация, градско обзавеждане, изграждане на Туристически информационен център, благоустрояване и озеленяване на „Предгаров площад и бул. „Хр. Ботев”	Стратегическа цел 1 Стратегическа цел 2 Стратегическа цел 5	Приоритетна област 1 Приоритетна област 3
ПО2	**Комплексен проект: Изграждане на обект „Южна тангента” от бул. „Комативско шосе” до възел „Родопи” и развръзки с бул. „Македония” с подземното ниво на преминаване под ЖП ареала, паркиране и рехабилитация (реконструкция) на второстепенни транспортни връзки от прилежащи територии по улици: "Петър Динеков", "Кукуш","Бачо Киро","Одрин". Озеленяване и социализация на междублокови пространства и други общински терени.**		
ПО2.1	Подпроект 1: Изграждане на обект „Южна тангента” от бул. „Комативско шосе” до възел „Родопи” и развръзки с бул. „Македония” с подземното ниво на преминаване под ЖП ареала.	Стратегическа цел 5	Приоритетна област 3
ПО2.2	Подпроект 2: Паркиране и рехабилитация(реконструкция) на второстепенни транспортни връзки от прилежащи територии по улици: "Петър Динеков", "Кукуш","Бачо Киро","Одрин".	Стратегическа цел 5	Приоритетна област 3
ПО2.3	Подпроект 3: Озеленяване и социализация на междублокови пространства и други общински терени.	Стратегическа цел2	Приоритетна област 3 Приоритетна

			област 4
ПО3	**Комплексен проект: Основен ремонт, реконструкция, обновяване, енергийна ефективност и ново строителство на обекти от социалната инфраструктура –Приют за настаняване на безпризорни деца „Майка Тереза” и нова сграда – център за лица с психически разстройства и център за възрастни с деменция**		
ПО3.1	Подпроект 1: Основен ремонт и реконструкция на Приют за настаняване бездомни деца „Майка Тереза”, с внедряване на мерки за енергийна ефективност и реконструкция и благоустрояване на прилежащото дворно място, бул. „Коматевско шосе” № 1, гр.Пловдив	Стратегическа цел 2 Стратегическа цел 3	Приоритетна област 3 Приоритетна област 4
ПО3.2	Подпроект 2: Нова сграда – център за лица с психически разстройства и център за възрастни с деменция в новообразуван УПИ на ул. „Академик Петър Динеков”, част от УПИ I-училище, кв. 1, по плана на кв. „Хр. Ботев”, гр. Пловдив	Стратегическа цел 3	Приоритетна област 4

4.3. Проекти в Зоната за въздействие с потенциал за икономическо развитие, включени в ИПГВР

ЗОНА ЗА ВЪЗДЕЙСТВИЕ С ПОТЕНЦИАЛ ЗА ИКОНОМИЧЕСКО РАЗВИТИЕ

НАИМЕНОВАНИЕ: СПЕЦИАЛЕН ТЕРЕН В КВАРТАЛ „ГЛАДНО ПОЛЕ”, обозначена в приложените карти като **П11**

ГРАНИЦИ: от югозапад – ул. „Богомил”; от запад – ул. „Лев Толстой”, от север – ул. „Генерал Радко Димитриев”; от изток – „Д-р Георги Странски” и от юг – бул. „Санкт Петербург”.

Фигура 7. Зона за въздействие с потенциал за икономическо развитие

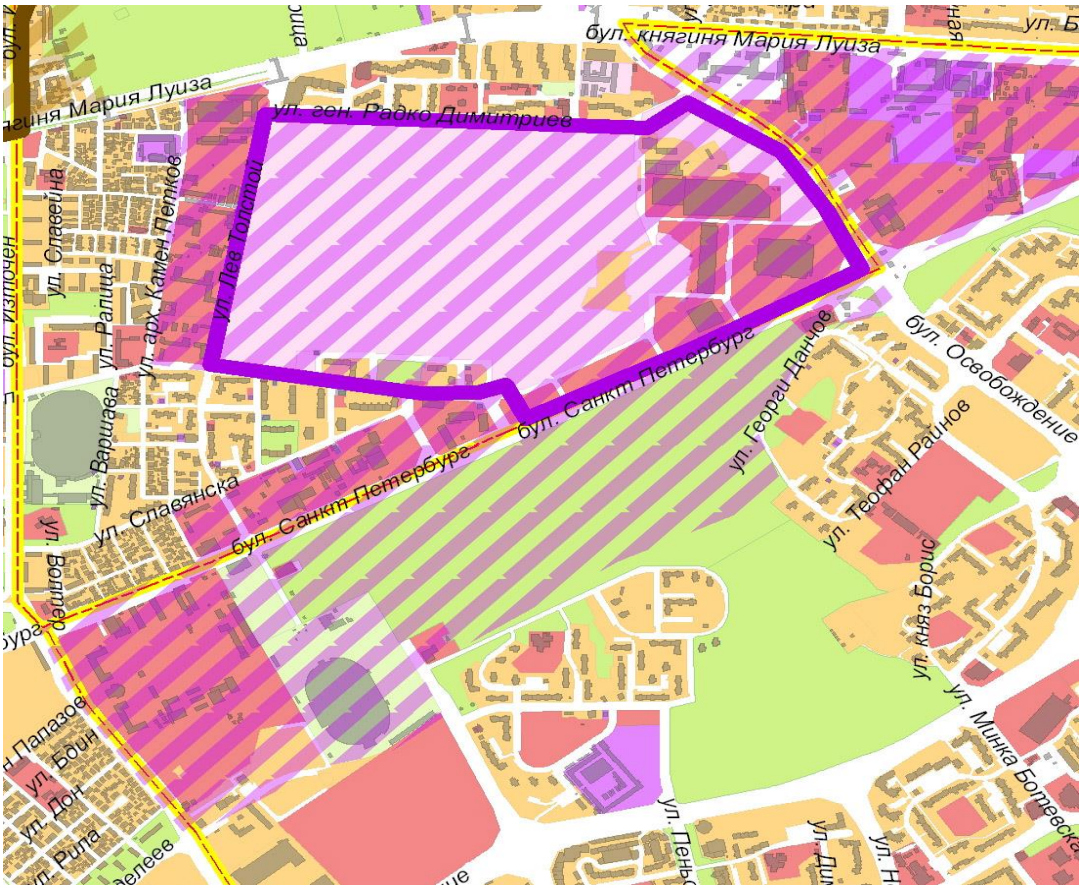

Фигура 8. Спътникова снимка на Зоната за въздействие с потенциал за икономическо развитие



Фигура 9. Общ поглед към Зоната за въздействие с потенциал за икономическо развитие



ТЕХНИЧЕСКИ ПОКАЗАТЕЛИ:

Обща площ: **77.5 ха**,

Нето жилищна площ: **1.4 ха**

Бруто жилищна площ: **21.7 ха**

Устройствена зона по ОУП: **Жс, Ц1, Смф3**

За целите на ИПГВР следва да се допълни с устройствена зона **Пс**

ПРЕДЛАГАНА ЗОНА ЗА ВЪЗДЕЙСТВИЕ ПО ИПГВР: зона **П11**, представляваща високотехнологична производствена зона със следните устройствени показатели: **Пл < 80%; Кинт < 1.5; озеленяване > 20%**

На база свободната, незастроена площ на територията, в зоната може а се изгради между 600 000 – 650 000 м^2 разгъната застроена площ.

ОПИСАНИЕ

Зоната е застроена периферно по булевардите „Санкт Петербург” и „Освобождение” с обществено-обслужващи сгради (третичен сектор) – магазини за промишлени и хранителни стоки като „Метро”, „Технополис”, „Била”, „Лидъл”, МОЛ „Галерия”.

Заедно с това на територията се намират и сгради на научни институти и филиали на БАН, а в непосредствена близост до зоната се намират: Изчислителният център, научно-развойни институти, както и Аграрният Университет. В контактната територия на избраната зона за въздействие попадат 3 училища, Административният център на Район „Източен” на Община Пловдив, ново придобитата сграда от Община Пловдив - на кръстовището на улиците „Шести септември” - „Освобождение” и „Мария Луиза”, в която сграда ще бъдат настанени общински служби от общоградско значение като „Градска мобилност” и др.

Теренът е в непосредствена близост и пряк визуален контакт с входно-изходната артерия на Пловдив – Цариградско шосе, а оттам към АМ „Тракия” и по бъдещата източна тангента към района на Родопите. Зоната е в добра инфраструктурна обезпеченост и с много добри екологични показатели. Свободната територия е в близост до централната градска част и с отлични комуникационни връзки, която я прави изключително перспективна за изграждане на характерното за зоната научни, високо технологични

модули, в преориентацията на промишлеността от „производство на стоки” в „избор на технология за производство на стоки”, т.е. друго ниво на икономическа активност. Не халетата за машинно производство е приоритета, а изграждане на интелектуални инкубатори за развитие на технологии. Това може да се постигне с изграждане за ареала на Южен централен регион на научен град (science city), за чието правилно функциониране е необходимо да се започне на празно място. Привличане на научен потенциал може да стане само с изграждане на атрактивна, модерна среда, която да привлече научен потенциал (напр. Силициевата долина, Черн и др.).

В Зоната за въздействие с концентрация на икономическа активност са включени 8 проекта с обща стойност1 172 480 000 лв.

Таблица 3. Проекти, включени в ИПГВР – Зона за въздействие с потенциал за икономическо развитие

Код	Зона / Комплексен проект / Подпроект	Насоченост към цел	Принадлежност към приоритетна област
ЗОНА ЗА ВЪЗДЕЙСТВИЕ С ПОТЕНЦИАЛ ЗА ИКОНОМИЧЕСКО РАЗВИТИЕ			
ИО1	**Изграждане на "Високотехнологичен бизнес център" в квартал "Гладно поле", изграждане на съпътстваща социална инфраструктура**		
ИО1.1	Изграждане на улична мрежа (главна и второстепенна) с благоустрояване и паркиране в рамките на пълния уличен профил на територията на Високотехнологичния бизнес-център, включително на пълна подземна техническа инфраструктура и зеленина за широко обществено ползване	Стратегическа цел 1 Стратегическа цел 5	Приоритетна област 2 Приоритетна област 3
ИО1.2	Изграждане на зони с административни и бизнес сгради, незамърсяващи производства, бизнес жилища и обекти на обслужването; изграждане на районен център и третични градски центрове; изграждане на зона с високотехнологични производства и енергонезависима инфраструктура като производствено ядро на високотехнологичния клъстер „Агро Фууд Тех“	Стратегическа цел 1 Стратегическа цел 2 Стратегическа цел 5	Приоритетна област 2 Приоритетна област 5
ИО1.3	Изграждане на високоетажна и средноетажна жилищни зони, включително на социални жилища	Стратегическа цел 3	Приоритетна област 3 Приоритетна област 4
ИО1.4	Изграждане на социална инфраструктура – две детски градини – на ул. „Радко Димитриев” 3 и ул. „Богомил” 79	Стратегическа цел 3	Приоритетна област 4
ИО1.5	Внедряване на мерки за енергийна ефективност, изграждане на спортна база и благоустрояване на прилежащото дворно място на Селище „Младост”, включващо инфраструктура на социалните услуги (пет институции)	Стратегическа цел 3	Приоритетна област 4
ИО1.6	Организиране на периодичен пловдивски форум, интернет портал и маркетингов продукт, представящи Пловдив като традиционен производствен център и бъдещ град на иновациите	Стратегическа цел 4	Приоритетна област 5
ИО2	**Рехабилитация, реконструкция и паркоустройство на улиците: ул. „Богомил”, ул. „Радко Димитриев”, ул. „Лев Толстой”**		
ИО2.1	Реконструкция, включително разширяване, на ул. „Лев Толстой“ и изпълнение на улично озеленяване	Стратегическа цел 1 Стратегическа цел 2	Приоритетна област 3

		Стратегическа цел 5	
ИО2.2	Рехабилитация на съществуващи улици „Богомил“ и „Радко Димитриев“, улично озеленяване и прилежащи обществени зелени площи	Стратегическа цел 1 Стратегическа цел 2 Стратегическа цел 5	Приоритетна област 3

4.4. Проекти с хоризонтален характер от общоградско значение, включени в ИПГВР

В Програмата за реализация на ИПГВР на град Пловдив са включени и Хоризонтални проекти от общоградско значение. Те са групирани в 5 Комплексни проекта, включващи 26 подпроекта на обща стойност 6 552 000 лв.

Таблица 4. Проекти с хоризонтален характер от общоградско значение, включени в ИПГВР

ХОРИЗОНТАЛНИ ПРОЕКТИ ОТ ОБЩОГРАДСКО ЗНАЧЕНИЕ			
ХО1	**Комплексен проект: Ефективно управление и административен капацитет**		
ХО1.1	Подпроект 1: Разработване и изпълнение на програма за повишаване на квалификацията на общинската администрация за успешно управление на проекти с акцент върху извършването на мониторинг и оценка, в контекста на инициативите на ЕС	Стратегическа цел 3, Стратегическа цел 4	Приоритетна област 5
ХО1.2	Подпроект 2: Разработване и изпълнение на програма за обучение на общинската администрация за подготовка, възлагане и управление на проекти за ПЧП, заедно с популяризиране на възможностите за партньорство между публичния, неправителствения и частния сектори	Стратегическа цел 3, Стратегическа цел 4	Приоритетна област 5
ХО1.3	Подпроект 3: Разработване и изпълнение на програма за усъвършенстване на структурите от неправителствения сектор, заедно със създаването на канали за комуникация и координация между общинската администрация и неправителствения сектор	Стратегическа цел 3, Стратегическа цел 4	Приоритетна област 5
ХО1.4	Подпроект 4: Създаване на интернет портал с дискусионен форум, за публично представяне и отчетност на общинската администрация, както и за споделяне на идеи между различните заинтересовани страни	Стратегическа цел 4	Приоритетна област 5
ХО1.5	Подпроект 5: Доразвитие на система за ефективно обслужване на гражданите и бизнеса чрез оптимизиране на процесите и автоматизация на административните действия, свързани с обслужването на гражданите и бизнеса. Развитието на Е-община и приложение на принципа едно гише	Стратегическа цел 4	Приоритетна област 5
ХО1.6	Подпроект 6: Изработване на интегрирана Географска информационна система на община Пловдив	Стратегическа цел 4	Приоритетна област 5
ХО1.7	Подпроект 7: Разработване на допълнение към настоящия Интегриран план за възстановяване и развитие, чрез включването в него на нови приоритетни зони от гр. Пловдив. Разработване на програми за реализация на предвидените в зоните интервенции, осигуряване на планова основа и проектна готовност за кандидатстване за финансиране в плановия период 2014-2020 г. (с възможност за изпълнение на проектите до 2022 г.)	Стратегическа цел 4	Приоритетна област 5
ХО1.8	Подпроект 8: Разработване на Програма за развитие на културата, подкрепяща кандидатурата на Пловдив за Европейска столица на културата 2019 г.	Стратегическа цел 4	Приоритетна област 1 Приоритетна област 5
ХО2	**Комплексен проект: Конкурентоспособна икономика и повишена заетост**		

ХО2.1	Подпроект 1: Разработване и прилагане на програма за повишаване на качеството на висшето образование в Пловдив и осъществяване на сътрудничество между университети, научни центрове и икономически клъстери	Стратегическа цел 1, Стратегическа цел 3	Приоритетна област 2
ХО2.2	Подпроект 2: Създаване и осигуряване функционирането на структура за иницииране и подкрепа на предприемачеството и МСП в културните индустрии	Стратегическа цел 1, Стратегическа цел 3	Приоритетна област 1
ХО2.3	Подпроект 3: Разработване и изпълнение на програма за интеграция в заетостта на млади хора и групи в изолация, включваща подходи за обучение и мотивация	Стратегическа цел 3	Приоритетна област 4
ХО3	**Комплексен проект: Обновяване и внедряване на мерки за енергийна ефективност на много фамилни жилищни сгради**		
ХО 4	**Комплексен проект: Развитие на публично – частното партньорство и пълноценно използване на възможностите за прилагане на финансов инженеринг**		
ХО4.1.	Подпроект 1: Основен ремонт, реконструкция и преустройство на бивш тютюнев склад, собственост на фонд Люиз Чарлз Пропърти за нуждите на образованието	Стратегическа цел 5	Приоритетна област 4
ХО4.2.	Изграждане на ледена площадка „Арена“	Стратегическа цел 5	Приоритетна област 4
ХО4.3.	Изграждане на открит олимпийски басейн за 1000 места	Стратегически цели 2 и 5	Приоритетна област 4
ХО4.4.	Еко парк „Марица“, УПИ III, по плана на ППРП Спортен комплекс „Отдих и култура“ - Пловдив	Стратегическа цел 2	Приоритетна област 3
ХО4.5.	Изграждане на нова болница (до Окръжна болница) „Д-р Попов“	Стратегическа цел 3	Приоритетна област 4
ХО4.6.	Изграждане на общински платен паркинг	Стратегическа цел 5	Приоритетна област 3
ХО4.7.	Зоопарк, кв.1 по плана на ППРП Спортен комплекс „Отдих и култура“ - Пловдив	Стратегическа цел 3	Приоритетна област 4
ХО4.8.	Изграждане на спортен комплекс за плажен волейбол	Стратегическа цел 3	Приоритетна област 4
ХО4.9.	Изграждане на „Хиподрумен комплекс“	Стратегически цели 3 и 5	Приоритетна област 4
ХО4.10.	Основен ремонт, преустройство и адаптация на кино „Космос“ за нови културни нужди	Стратегическа цел 3	Приоритетна област 1
ХО4.11.	Университет за 500 студента с изцяло англоезично обучение	Стратегическа цел 3	Приоритетна област 4
ХО4.12.	Изграждане на частен крематориум на „Рогошко шосе“, землището на гр. Пловдив	Стратегическа цел 5	Приоритетна област 4
ХО 5	**Изграждане на бул. „Северен“ и прилежащи социални жилища**		
ХО5.1.	Изграждане на бул. „Северен“ от кръстовището до бул. „България“ до кръстовището на бул. „Васил Левски“	Стратегически цели 3 и 5	Приоритетна област 3
ХО5.2.	Изграждане на социални жилища за настаняване на засегнатите от изграждане на бул. „Северен“	Стратегическа цел 3	Приоритетна област 3

Приложение 1: Матрица-бюджет на Индикативния списък на проектите и дейностите, включени в ИПГВР на гр. Пловдив

4.5. Обекти в Зоните за въздействие и съответствие с индикативните проекти в Инвестиционната програма на община Пловдив, одобрена от УО на ОПРР – 2014-2020

В следващата таблица са представени основните индикативни проекти включени в Инвестиционната програма на община Пловдив за периода 2014-2020 г., одобрена от Управляващия орган (УО) на ОПРР и е представено съответствието им с проектите, определени в ИПГВР по Зони за въздействие.

Таблица 5. Обекти в Зоните за въздействие (ЗВ), включени в списъка с основни индикативни проекти, в одобрената от УО на ОПРР – 2014-2020 Инвестиционна програма

Наименование на проекта	Обекти на интервенция, включени в проекта	Зона за въздействие	Съответствие с № проект от ИПГВР
Инвестиционен приоритет „Енергийна ефективност а административни и жилищни сгради“			
НП	Енергийна ефективност в многофамилни сгради	НП	ХО3
НП	Енергийна ефективност в административни сгради на общинската администрация	НП	-
НП	Енергийна ефективност в студентски общежития	НП	-
Инвестиционен приоритет „Градска среда”			
Група дейности „Градска среда“			
Група дейности "Градска среда" - обновяване на открити публични пространства в град Пловдив	Г1. Благоустрояване, озеленяване, паркоустройство, изграждане на детски площадки по южния бряг на р. Марица в УПИ I, II, III, IV, V, VI, всички за озеленяване, кв. 417 по плана на Първа градска част – север, гр. Пловдив. Рехабилитация и реконструкция с въвеждане на енергоспестяващо улично осветление на бул. „Марица –юг” в зоната от транспортен възел на бул. „Цар Борис III Обединител” до бул. „Източен”, в Първа градска част - север, гр. Пловдив	Зона със социални функции	Дейност ЗВ I-4.2.7.
	Г2. Реконструкция и рехабилитация на улици и прилежащите им тротоари и въвеждане на енергоспестяващо улично осветление на следните улици	Зона със социални функции	Дейности ЗВ I-4.1.1., 4.1.4., 4.1.5., 4.1.6., 4.1.7.;

	находящи се в гр. Пловдив, Първа градска част - юг: ул. „Стойчо Мушанов”, ул. „Макгахан” (в участъка от ул. „Митрополит Панарет” до ул. „Ген. Скобелев”), ул. „Ген. Скобелев”, ул. „Пулпудева”, ул. „Козлодуй”, ул. „Брестовица”, ул. „Цар Иван Страцимир” (Изграждане на пешеходни улици – туристически маршрут между археологически обекти „Малка базилика” и „Източна порта на Филипопол” по ул. „Брестовица” и ул. „Цар Иван Страцимир”)		Дейност ЗВ1 - 5.2.
	Г3. Рехабилитация и реконструкция на тротоари по бул. „Княгиня Мария Луиза” - от кръстовището на бул. „Княгиня Мария Луиза” и ул. „Петко Д. Петков” до бул. „Източен”, озеленяване и благоустрояване на прилежащи зелени площи, озеленена площ за широко обществено ползване на пл. „Света Петка”- УПИ I - озеленяване, кв. 130 по плана на Първа градска част - юг, гр. Пловдив. Реконструкция и рехабилитация на пътната настилка, въвеждане на енергоспестяващо улично осветление на следните улици находящи се в гр. Пловдив: ул. „Патриарх Евтимий”, ул. „Света гора”, ул. „Георги Раковски” и ул. „Съединена България“	Зона със социални функции	Проект ЗВ I – 4.1. - Дейност ЗВI- 4.1.9; Проект ЗВ1 - 6.1.
	Г4. Рехабилитация и реконструкция на тротоари по бул. „6-ти септември” в участъка от бул. „Цар Борис III Обединител” до бул. „Източен”, въвеждане на енергоспестяващо улично осветление, озеленяване и благоустрояване на прилежащите му зелени площи	Зона със социални функции	Проект 4.1., Дейност ЗВ I - 4.1.49
	Г5. Благоустрояване и озеленяване, рехабилитация и социализация, изграждане на детски площадки и на спортни площадки в междублокови пространства в УПИ III - комплексно жилищно застрояване (имоти с кадастрален №520.1368, №520.1344) в кв. 130; УПИ I - за комплексно жилищно застрояване, археологически разкопки (имот с кадастрален №520.1343) в кв. 495, и УПИ I - за комплексно жилищно застрояване (имот с кадастрален №520.1338) в кв. 459, всички по плана на Първа градска част - юг, гр. Пловдив	Зона със социални функции	Проект 4.2., Дейност ЗВI-4.2.1.
	Г6. Благоустрояване и озеленяване, рехабилитация и социализация,	Зона със социални	Проект 4.2., Дейност ЗВI-

	изграждане на детски площадки и на спортни площадки в междублокови пространства в УПИ I - комплексно жилищно строителство и УПИ III - комплексно жилищно строителство, търговия, услуги, клубове и зеленина (имот с кадастрален №520.1278) в кв. 443 по плана на Първа градска част - север, гр. Пловдив	функции	4.2.6.
	Г7. Реконструкция, рехабилитация, градско обзавеждане, благоустрояване и озеленяване на „Предгаров площад и бул. „Хр. Ботев”.	Зона с преобладаващ обществен характер	Проект ЗВII-1.2.
	Г8. Реконструкция и рехабилитация на улици и прилежащите им тротоари и въвеждане на енергоспестяващо улично осветление на следните улици находящи се в гр. Пловдив, Първа градска част - юг: ул. „Марагидик”, ул. „Лъджене”, ул. „Георги Мамарчев”, ул. „Неофит Бозвели” (м/у ул. „Марагидик” и ул. „Стойчо Мушанов”), ул. „Д-р Селимински”, ул. „Сава Филаретов”, ул. „Княз Черказки” (южно от ул. „Марагидик”), ул. „Захарий Зограф”, ул. „Емил Зола”, ул. „Лясковец”, пл. „Александър Малинов”	Зона със социални функции	Проект 4.1., Дейности ЗВ I - 4.1.20., 4.1.21., 4.1.22., 4.1.23., 4.1.24., 4.1.25., 4.1.26.,4.1.27., 4.1.28.
	Г9. Реконструкция и рехабилитация на улици и прилежащите им тротоари и въвеждане на енергоспестяващо улично осветление на следните улици находящи се в гр. Пловдив, Първа градска част - север: ул. „Асен Златаров”, ул. „Хеброс”, ул. „Панайот Пипков”, ул. „Калофер”, ул. „Хъшовска”, ул. „Артилерийска”, ул. „Никола Сапунов”, ул. „Весела”, ул. „Тополница”, ул. „Ламартин”, ул. „Лютиче”	Зона със социални функции	Проект 4.1., Дейности ЗВI-4.1.38., 4.1.39., 4.1.40., 4.1.41., 4.1.42., 4.1.43., 4.1.44., 4.1.45., 4.1.46., 4.1.47., 4.1.48.
	Г10. Реконструкция и рехабилитация на улици и прилежащите им тротоари и въвеждане на енергоспестяващо улично осветление на следните улици находящи се в гр.Пловдив, Първа градска част - юг: ул. „Балкан” (кадастрален № 520.1403 и 520.1409), ул. „Мортагон”, ул. „Княз Черказки” (северно от ул. „Марагидик” до ул. „Балкан”)	Зона със социални функции	Проект 4.1., Дейности ЗВI-4.1.30, 4.1.31
	Г11. Изграждане на пешеходни улици – туристически маршрут между археологически обекти „Малка базилика” и „Източна порта на Филипопол” (реконструкция и рехабилитация на ул. „Брестовица” и ул. „Цар Иван Страцимир” и алеи по	Зона със социални функции	Проект ЗВI -5.2.

	ЗРП около обект „Източна порта”, с обща дължина 425 м. и ср. ширина 12 м.)		
Група дейности „Зони с потенциал за икономическо развитие“			
Група дейности "Зони с потенциал за икономическо развитие" - изграждане и обновяване на открити публични пространства в подкрепа на икономическото развитие на Пловдив	И1. Изграждане на улична мрежа (главна и второстепенна) с благоустрояване и паркиране в рамките на пълния уличен профил на територията на Високотехнологичния бизнес-център, включително на пълна подземна техническа инфраструктура и зеленина за широко обществено ползване.	Зона с концентрация на икономическа активност	Проект ЗВІІ-1.1.
	И2. Реконструкция, включително разширяване, на ул. „Лев Толстой“ и изпълнение на улично озеленяване	Зона с концентрация на икономическа активност	Проект ЗВІІ-2.1.
	И3. Рехабилитация на съществуващи улици „Богомил“ и „Радко Димитриев“, улично озеленяване и прилежащи обществени зелени площи	Зона с концентрация на икономическа активност	Проект ЗВІІ-2.2.
Инвестиционен приоритет „Социална инфраструктура”			
Група дейности „Социална инфраструктура“			
Инвестиционен приоритет "Социална инфраструктура" - изграждане на социални жилища в град Пловдив	С2. Внедряване на мерки за енергийна ефективност и благоустрояване и обзавеждане на прилежащото дворно място на Кризисен център за жени, жертви на домашно насилие - гр. Пловдив	Зона със социални функции	Проект ЗВІ-1.9.
	С3. Изграждане на Център за временно настаняване на лица и семейства в УПИ V-общ., кв. 502 по плана на Първа градска част – юг, гр. Пловдив	Зона със социални функции	Проект ЗВІ -1.10.
Инвестиционен приоритет „Образователна инфраструктура”			
Инвестиционен приоритет "Образователна инфраструктура" - изграждане и обновяване на училища, детски градини и ясли в град Пловдив	О1. Основен ремонт и реконструкция, внедряване на мерки за енергийна ефективност, реконструкция и благоустрояване на прилежащото дворно място на СОУ Любен Каравелов – сграда 1, ул. Лютиче № 2, УПИ I - училище, кв. 445 по плана на Първа градска част - север, гр. Пловдив	Зона със социални функции	Проект ЗВІ-1.4.
	О2. Основен ремонт и реконструкция, внедряване на мерки за енергийна ефективност, както и реконструкция и благоустрояване на прилежащото дворно място на ЦДГ СНЕЖАНКА, ул. Тополница № 3, УПИ IX - детска	Зона със социални функции	Проект ЗВІ-1.2.

	градина, кв. 429 по плана на Първа градска част - север, гр. Пловдив		
	О3. Основен ремонт и реконструкция, внедряване на мерки за енергийна ефективност, както и реконструкция и благоустрояване на прилежащото дворно място на ДЯ ДЕТСКИ СМЯХ, ул. Весела №30, УПИ I - детска ясла, кв.441 по плана на Първа градска част - север, гр .Пловдив	Зона със социални функции	Проект ЗВІ-1.3.
	О4. Основен ремонт и реконструкция, внедряване на мерки за енергийна ефективност, както и реконструкция и благоустрояване на прилежащото дворно място на СОУ Любен Каравелов – сграда 2, ул. Марагидик №37, УПИ I – 520.383, Училище, кв.501 по плана на Първа градска част - юг, гр. Пловдив	Зона със социални функции	Проект ЗВІ-1.5.
	О5. Основен ремонт и реконструкция, внедряване на мерки за енергийна ефективност, както и реконструкция и благоустрояване на прилежащото дворно място на ЦДГ ПЕРУНИКА, ул. Марагидик №37 А, УПИ II – 520.384, детска градина, кв.501 по плана на Първа градска част - юг, гр. Пловдив	Зона със социални функции	Проект ЗВІ-1.1.
	О6. Изграждане на нова детска градина на ул. Богомил, УПИ IV - 9 за обществено обслужващи дейности (кадастрален № 56784.529.136), кв.10 по плана на кв. Гладно поле, гр. Пловдив	Зона с концентрация на икономическа активност	Проект ЗВ III-1.4.

В следващата таблица са представени резервните индикативни проектите включени в Инвестиционната програма на община Пловдив за периода 2014-2020 г., одобрена от Управляващия орган (УО) на ОПРР и съответствието им с проектите, определени в ИПГВР по Зони за въздействие.

Таблица 6. Обекти в Зоните за въздействие (ЗВ), включени в списъка с резервни индикативни проекти, в одобрената от УО на ОПРР – 2014-2020 Инвестиционна програма

Наименование на проекта	Обекти на интервенция, включени в проекта	Зона за въздействие	Съответствие с № проект от ИПГВР
Инвестиционен приоритет „Градска среда”			
Група дейности „Градска среда“			
	Г1. Реконструкция на съществуващото	Зона със	Проект ЗВІ-1.3.

	трасе на бул. „Източен от 320 до нова ОТ 319А (от кръстовището с бул. „Мария Луиза” до северно от съществуващата бензиностанция на „Петрол”), реконструкция на тротоари и изграждане на двупосочна велоалея от западната страна на трасето	социални функции	
	Г2. Изграждане на ново трасе от 319А до ОТ 129 на кръстовището на бул. „Източен” (ново трасе) с бул. „Шести септември	Зона със социални функции	Проект ЗВІ-3.2.
	Г3. Рехабилитация, реконструкция и паркоустройство на ул. „Ник. Войводов”	Зона със социални функции	Проект ЗВІ-2.2.
	Г4. Изграждане/реконструкция/ рехабилитация, благоустрояване (в т.ч. озеленяване) и обзавеждане на групи улици, с доизграждане, въвеждане на енергоспестяващо улично осветление, обзавеждане и осигуряване на условия за достъпност на ул. "Бунар Хисар", Ул. “Плиска", ул. "Митрополит Панарет", Връзка ул. "Митрополит Панарет", ул. "Иван Перпелиев", ул. "Струма", ул. "Иван Караджов", ул. "Блатиста", ул. "Шейново", ул. "Крумово", ул. "Подофицер Атанас Чернев", Проектни пробиви по ПУП на Първа градска част - юг	Зона със социални функции	Проект ЗВІ- 4.1., Дейности ЗВІ - 4.1.2, 4.1.3., 4.1.4, 4.1.5, 4.1.6, 4.1.7, 4.1.8, 4.1.9, 4.1.10, 4.1.11, 4.1.12, 4.1.13, 4.1.14, 4.1.15, 4.1.16, 4.1.17, 4.1.18.
	Г5. Благоустрояване и озеленяване, рехабилитация и социализация, изграждане на детски площадки и на спортни площадки в междублокови пространства в УПИ I - комплексно жилищно застрояване (имот с кадастрален №520.1308) в кв. 510, УПИ V- комплексно жилищно застрояване (имот с кадастрален №520.1310) в кв. 523, УПИ II- комплексно жилищно застрояване (имот с кадастрален. №520.1311) в кв. 522а и УПИ V - комплексно жилищно застрояване (имот с кадастрален №520.1296) в кв. 523, всички по плана на Първа градска част - юг, гр. Пловдив	Зона със социални функции	Проект ЗВІ- 4.2., Дейност ЗВІ-4.2.4
	Г6. Благоустрояване и озеленяване, рехабилитация и социализация, изграждане на детски площадки и на спортни площадки в междублокови пространства в УПИ II - компл. жилищно застрояване (имот с кадастр. №520.1291) в кв. 438; УПИ II - компл. жилищно застрояване, търговия, други обслужващи дейности (имот с кадастр. №520.1292, площта до ул. „Мортагон”	Зона със социални функции	Проект ЗВІ - 4.1., Дейност ЗВІ-4.2.5.

	и имот №520.256) в кв. 524; УПИ I - компл. жилищно застрояване и УПИ II - озеленяване (имот с кад. №520.1494) в кв. 449, УПИ XII - озеленяване (имот с кадастр. №520.1526) в кв. 525; УПИ I - комплексно жилищно застрояване (имот с кадастр. №520.1509) в кв. 439, всичко по плана на Първа градска част - юг, гр. Пловдив		
	Г7. Реконструкция /рехабилитация, благоустрояване, обзавеждане и оформяне на „архитектурната рамка” на площад „Понеделник пазар”	Зона със социални функции	Проект ЗВІ-6.1.
	Г8. Саниране на озеленяване и благоустрояване озеленени площи за широко обществено ползване в подножието на хълм Джамбаз тепе, оформящи северната „рамка” на площада (обща площ 4 200 кв.м.)	Зона със социални функции	Проект ЗВІ-6.3.
	Г9. Реконструкция и рехабилитация на улици и прилежащите им тротоари и въвеждане на енергоспестяващо улично осветление на следните улици находящи се в гр.Пловдив, Първа градска част - юг: ул. „Балкан” (кадастрален № 520.1403 и 520.1409), ул. „Неофит Бозвели” (северно от ул. „Марагидик”), ул. „Райно Попович”, ул. „Александър Пушкин” (от пл. „Александър Малинов” до ул. „Картово” и от ул. „Драгоя Божилов” до ул. „Неофит Бозвели”), ул. „Драгоя Божилов”, ул. „Страхил”, ул. „Ивац”	Зона със социални функции	Проект ЗВІ- 4.1., Дейности ЗВІ - 4.1.30, 4.1.23, 4.1.32, 4.1.33, 4.1.34, 4.1.35, 4.1.37.
	Г10. Ремонт, реконструкция и социализация на междублокови пространства , вкл. изграждане/ рехабилитация, благоустрояване на озелени площи за широко и за ограничено обществено ползване, с доизграждане, изграждане на поливни системи, въвеждане на енергоспестяващо парково осветление, изграждане /рехабилитация на детски и спортни площадки, парково обзавеждане, места за паркиране и гариране и осигуряване на условия за достъпност на междублокови пространства в кв. 440, УПИ VII-компл. жилищно строителство, търговия и зеленина (имот № 520.1288); кв. 430, УПИ I-компл. жилищно строителство, търговия, обществено хранене и зеленина (имот № 520.1285),всички по плана на Първа градска част-север, гр. Пловдив"	Зона със социални функции	Проект ЗВІ-4.2., Дейност ЗВІ-4.2.6

Инвестиционен приоритет „Образователна инфраструктура”			
Инвестиционен приоритет "Образователна инфраструктура" - изграждане на детски градини в град Пловдив	О1. Изграждане на нова детска ясла/градина в УПИ I-Детска градина, кв.388А, по плана на Първа градска част-юг, гр. Пловдив	Зона със социални функции	Проект ЗВІ-1.6
	О2. Изграждане на социална инфраструктура – детска градина на ул. "Радко Димитриев"	Зона с концентрация на икономическа активност	НП

Допълнителни обекти към ИПГВР

Към момента са систематизирани проектни идеи, включително за обновяване или ново строителство на социална, образователна и спортна инфраструктура, както и за градско развитие във връзка с транспортната мобилност в града. Проектните идеи са допустими за финансиране с БФП в рамките на неусвоения ресурс от Инвестиционната програма към ИПГВР, както и подходящи за подкрепа от финансови инструменти по Приоритетна ос 1 на Оперативна програма „Региони в растеж“ 2014-2020.

В тази връзка, през месец декември 2019 г. община Пловдив обяви последен прием на проектни фишове за финансиране на проекти и обекти с БФП и финансови инструменти.

Списък и карта с проектните идеи по процедура П на Междинното звено на община Пловдив:

П1. Изграждане на социални жилища на ул. „Владая“ №6;

П2. Рехабилитация и реконструкция на УПИ I – озеленяване в кв. 438 (пл. „Житен пазар“) по плана на Първа градска част;

П3. Реконструкция, преустройство и изграждане на нов корпус за 5 градински групи към ДГ "Зорница";

П4. Изграждане на нова сграда за 6 градински групи за ДГ „Каменица“;

П5. Многоетажен паркинг, находящ се на ул. „4-ти януари“ 36 (Бивш ТЕЛК) – пет нива със 191 паркоместа;

П6. Ремонт на подлез „Баня Старинна“ („Чифте баня“);

П7. Проект "Обновяване на зона за паркиране и гариране в обхвата на бул. „6-ти септември“ с бул. „Източен“;

П8. Многоетажен паркинг в УПИ III – 540.1329, кв. 31 по плана на ЖР „Тракия“ – Етап 1 – три нива с 293 паркоместа, включително 12 за лица в неравностойно положение;

П9. Проект 19.6.Реконструкция, основен ремонт и реновиране на трибуните на стадион „Христо Ботев“ на ПФК „Ботев“ АД;

П10. Реконструкция и модернизация на стадион „Локомотив“ и прилежащите му площи в УПИ VI-575 обществено обслужване и спортни дейности, кв.1-нов по ПУП на ВСИ-МО, ЖР „Тракия“, гр. Пловдив; Изграждане на тренировъчен комплекс на „ПФК –

ЛОКОМОТИВ ПЛОВДИВ - 1926” АД в имот с идентификатор 56784.540.1130, представляващ УПИ I 214, 215;

П11.Изграждане на публична зарядна инфраструктура в градска среда – Южна България.

Фигура 10. карта с проектните идеи от 2019 г.

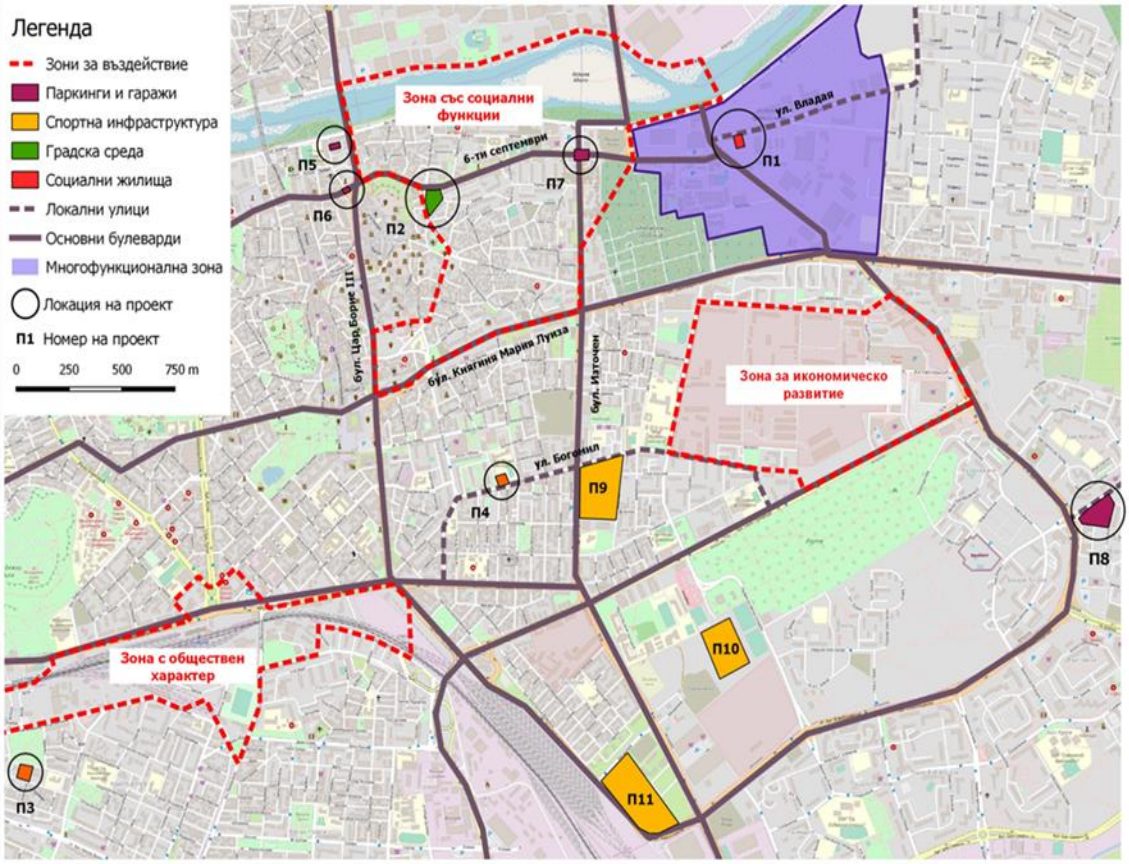

5. ОЦЕНКА НА ИЗПЪЛНЕНИЕТО

5.1. Изпълнение на проектите по Зони за въздействие

- **Зона за въздействие със социални функции ЗВІ**

Реализираните проекти в Зоната за въздействие със социални функции ЗВІ са общо 14, като всички към момента на отчитането са приключили.

Таблица 7. Реализирани проекти в Зоната за въздействие със социални функции

№	Реализирани проекти в ЗВІ Зона за въздействие със социални функции	Изпълнен/ в процес на изпълнение
1.	Проект ЗВІ-1.1 "Основен ремонт, внедряване на мерки за енергийна ефективност, както и реконструкция и благоустрояване на прилежащото дворно място на ЦДГ „Перуника", ул.„Марагидик" № 97А, в кв. 501 по плана на Първа градска част-юг, гр.Пловдив"	Изпълнен
2.	Проект ЗВІ-1.2 "Основен ремонт и реконструкция, внедряване на мерки за енергийна ефективност, както и реконструкция и благоустрояване на прилежащото дворно място на ЦДГ „Снежанка", ул.„Тополница" № 3, в УПИ IX-детска градина, кв. 429 по плана на Първа градска част, гр. Пловдив"	Изпълнен
3.	Проект ЗВІ-1.3 "Основен ремонт и реконструкция, внедряване на мерки за енергийна ефективност, както и реконструкция и благоустрояване на прилежащото дворно място на ДЯ „Детски смях", ул.„Весела" № 30 , УПИ I-детски ясли, кв. 441 по плана на Първа градска част - север, гр. Пловдив "	Изпълнен
4.	Проект ЗВІ-1.4 "Основен ремонт и реконструкция, внедряване на мерки за енергийна ефективност, както и реконструкция и благоустрояване на прилежащото дворно място на СОУ „Любен Каравелов"– сграда 1, ул."Лютиче" №2, УПИ I- училище, кв. 445 по плана на Първа градска част-север, гр. Пловдив "	Изпълнен
5.	Проект ЗВІ-1.5 " Основен ремонт и реконструкция, внедряване на мерки за енергийна ефективност, както и реконструкция и благоустрояване на прилежащото дворно място на СОУ „Любен Каравелов", сграда 2 -ул."Марагидик" 37, УПИ I-училище, кв. 501 по плана на Първа градска част-юг, гр.Пловдив"	Изпълнен
7.	Проект ЗВІ-1.8 "Нова спортна площадка в Дом за деца лишени от родителска грижа „Мария Луиза", ул. „проф. Ас. Златаров" 29"	Изпълнен
	Проект ЗВІ-1.9. Внедряване на мерки за енергийна ефективност и благоустрояване и обзавеждане на прилежащото дворно място на Дневен център за стари хора и Кризисен център за жени, жертви на домашно насилие - Пловдив	Изпълнен само втори обект – Кризисен център

8.	Проект ЗВІ-1.10 "Изграждане на Център за временно настаняване на лица и семейства в УПИ V-общ., кв. 502 по плана на Първа градска част – юг, гр. Пловдив."	Изпълнен
9.	Проект ЗВІ-1.11 "Програма "Културата и творчеството на общностите в Хаджи Хасан Махала" за иницииране на различни събития /пленери, изложби, фестивали, конкурси/, съвместно с местните институции”" *Програма „Културата и творчеството на общностите в Хаджи Хасан махала“ активна дейност е осъществена от ОФ „Пловдив 2019“ чрез Платформа „Сливане“, Клъстер „Махалата“ са реализирани редица проекти за интеграция на малцинства, свързване на поколения и социални групи, премахване на граници между изолирани територии и зони. Тези проекти са реализирани с широка подкрепа и участие на неправителствени организации.*	Изпълнен
10.	Проект ЗВІ-2.1 "Благоустрояване, озеленяване, паркоустройство, нови паркоместа и атракциони по южния бряг на р. Марица"	Изпълнен
11.	Дейност ЗВІ-2.1.1 "Изграждане на паркоместа към уличното пространство на подходящи места от южната и северна страна на бул.”Марица-юг”, съгласно действащия ПУП, както и новопроектирани – 95 бр."	Изпълнен
12.	Проект ЗВІ-4.1 "Изграждане/реконструкция/ рехабилитация, благоустрояване (в т.ч. озеленяване) и обзавеждане на групи улици, с доизграждане, въвеждане на енергоспестяващо улично осветление, обзавеждане и осигуряване на условия за достъпност"	Изпълнен
13.	Проект ЗВІ-4.2 "Ремонт, реконструкция и социализация на междублокови пространства , вкл. изграждане/ рехабилитация, благоустрояване на озелени площи за широко и за ограничено обществено ползване, с доизграждане, изграждане на поливни системи, въвеждане на енергоспестяващо парково осветление, изграждане /рехабилитация на детски и спортни площадки, парково обзавеждане, места за паркиране и гариране и осигуряване на условия за достъпност"	Изпълнен
14.	Проект ЗВІ-6.1 Реконструкция /рехабилитация на подземна и наземна техническа инфраструктура, благоустрояване, обзавеждане на площад „Понеделник пазар” и прилежащите улици	Изпълнен

- **ЗВ II Зона за въздействие с концентрация на обществени функции**

Реализираните проекти в Зоната за въздействие с концентрация на обществени функции са общо 2, които са в процес на изпълнение.

Таблица 8. Реализирани проекти в Зоната за въздействие с концентрация на обществени функции

№	Проекти в ЗВІІ Зона за въздействие с концентрация на обществени функции	Изпълнен/ в процес на изпълнение
1.	Проект ЗВІІ-1.1. Изграждане на обект „Комуникационно транспортен пробив" свързващ бул. „В. Априлов" и бул. „Македония" под ЖП ареал „Централна гара" и изграждане на подземни публични пространства	В процес на изпълнение

- **ЗВІІІ Зона с концентрация на икономическа активност**

Реализираните проекти в Зоната с концентрация на икономическа активност са общо 6, които са в процес на изпълнение.

Таблица 9. Реализирани проекти в Зоната с концентрация на икономическа активност

№	Реализирани проекти в ЗВІІІ Зона с концентрация на икономическа активност	Изпълнен/ в процес на изпълнение
1.	Проект ЗВІІІ-1.1 Изграждане на улична мрежа (главна и второстепенна) с благоустрояване и паркиране в рамките на пълния уличен профил на територията на Високотехнологичния бизнес-център, включително на пълна подземна техническа инфраструктура и зеленина за широко обществено ползване.	В процес на изпълнение
2.	Проект ЗВІІІ-1.2 Изграждане на зони с административни и бизнес сгради, незамърсяващи производства, бизнес жилища и обекти на обслужването; изграждане на районен център и третични градски центрове; изграждане на зона с високотехнологични производства и енергонезависима инфраструктура като производствено ядро на високотехнологичния клъстер „Агро Фууд Тех".	В процес на изпълнение
3.	Проект ЗВІІІ-1.3 Изграждане на високоетажна и средноетажна жилищни зони, включително на социални жилища	В процес на изпълнение
4.	Проект ЗВІІІ-1.4 Изграждане на социална инфраструктура – две детски градини	В процес на изпълнение – само ДГ на ул. „Богомил" № 79
5.	Проект ЗВІІІ-2.1 Реконструкция, включително разширяване, на ул. „Лев Толстой" и изпълнение на улично озеленяване.	В процес на изпълнение

6.	Проект ЗВІІІ-2.2 Рехабилитация на съществуващи улици „Богомил“ и „Радко Димитриев“, улично озеленяване и прилежащи обществени зелени площи.	В процес на изпълнение

- **Хоризонтални проекти от общоградско значение**

Таблица 10. Реализирани хоризонтални проекти

№	ХО ХОРИЗОНТАЛНИ ПРОЕКТИ ОТ ОБЩОГРАДСКО ЗНАЧЕНИЕ	Изпълнен/ в процес на изпълнение
1.	Проект ХО-1.8 Разработване на Програма за развитие на културата, подкрепяща кандидатурата на Пловдив за Европейска столица на културата 2019 г. *Изготвена е програма, в която са включени с над 300 проекта и над 600 събития, които обхващат град Пловдив, Южен Централен регион и градовете-финалисти от втория кръг на надпреварата – Варна, София и Велико Търново. Всички проекти са разписани в Книга на събитията - http://plovdiv2019.eu/data/fms/Plovdiv2019_ProgramBook_website.pdf*	Изпълнен
2.	Проект ХО-2.3: Разработване и изпълнение на програма за интеграция в заетостта на млади хора и групи в изолация, включваща подходи за обучение и мотивация *изпълнен проект BG05M9OP001-4.003-0020-C01 „Създаване на Център за социални иновации в Община Пловдив“, който се осъществява с финансовата подкрепа на Оперативна програма „Развитие на човешките ресурси 2014-2020“, съфинансирана от Европейския съюз чрез Европейския социален фонд.*	Изпълнен

- **Проекти за финансиране с финансови инструменти по Приоритетна ос 1 „Устойчиво и интегрирано градско развитие“ на ОПРР 2014 – 2020**

Община Пловдив в качеството си на бенефициент е реализирала 2 проекта, съфинансирани с финансови инструменти:

1. **Проект „Изграждане на зелена и достъпна градска среда в град Пловдив” по оперативна програма „Регионално развитие”** (2007-2013), схема за безвъзмездна финансова помощ BG161PO001/1.4-09/2012 „Зелена и достъпна градска среда”. Финансов инструмент: „Фонд за органите на местно самоуправление в България „ФЛАГ” – ЕАД; Размер на кредита: 1 781 558.76 лв. Период на изпълнение: 31.05.2013 - 31.12.2015
2. **Проект „Изграждане на модерен лъчетерапевтичен комплекс в „Комплексен онкологичен център – Пловдив” ЕООД“** по оперативна програма „Регионално Развитие 2007-2013 г.“, Приоритетна ос 1: „Устойчиво и интегрирано градско развитие”, Операция 1.1: „Социална инфраструктура”, Схема за предоставяне на

безвъзмездна финансова помощ: BG161PO001/1.1-11/2011 „Подкрепа за реконструкция/обновяване и оборудване на общински лечебни заведения в градските агломерации". Финансов инструмент: „Фонд за органите на местно самоуправление в България „ФЛАГ" – ЕАД; Размер на кредита: 3 418 402.34 лв. Период на изпълнение: 31.01.2012 - 18.12.2014

5.2. Финансово изпълнение на проектите от ИПГВР към момента на финално отчитане

Общата стойност на заложените в Програмата за реализация на ИПГВР проекти е в размер на 1 358 190 000 лв.

Бюджетът на ИПГВР Пловдив предвижда частни инвестиции в размер на 958 млн. лв. в Зоната с концентрация на икономическа активност. Този обем на инвестициите ще бъде постигнат само ако инвестиционните инициативи използват в максимална степен заложените в ПУП на зоната показатели за застрояване.

Общата стойност на проектите (изпълнените проекти, проектите в процес на реализация и одобрените към 12.2019 г., които предстои да се реализират) по ИПГВР на гр. Пловдив е 86 054 325,36 лв., от които 80 706 857,65 лв. са отпуснати като безвъзмездна финансова помощ, 48 058 400,56 лв. са реално изплатените от Управляващия орган на ОПРР и 5 482 966,82 лв. са като собствен принос.

Към 31.12.2020 г. реално изплатената сума по контрагенти е 32 847 386,73 лв. по следните инвестиционни приоритети: Подобряване на градската среда в община Пловдив, Образователна инфраструктура и Подобряване на социалната инфраструктура на община Пловдив. (фигура 12.)

В таблица 11 и на фигура 11 обобщено е представена финансовата информация към 31.12.2020 г., като сумите са представени съгласно наименованията на одобрените проекти по ОПРР.

Таблица 11. Финансова информация за изпълнението на ИПГВР на град Пловдив към 31.12.2020 г.

№	№ на проект	Наименование на проект	Реално изплатена сума по контрагенти към 31.12.2020	БФП	Собствен принос	Обща стойност	Реално изплатени суми от УО
1	BG16RFOP001-1.003-0002	ОП РР Подобряване на градската среда в община Пловдив	21 920 934,33	24 160 690,49	135 499,11	24 160 690,49	20 075 247,17
2	BG16RFOP001-1.003-0001	ОП РР Образователна инфраструктура	9 421 954,38	15 953 713,05	2 152 553,89	18 106 266,94	13 138 063,83
3	BG16RFOP001-1-003-0003	ОП РР Подобряване на социалната инфраструктура на община Пловдив	1 504 498,02	2 042 123,52	102 818,10	2 144 941,62	1 351 417,56
4	BG16RFOP001-1.003-0004	ОП РР Подобряване на енергийната ефективност на многофамилни жилищни сгради в град Пловдив – I етап	0,00	0,00	0,00	0,00	0,00
5	BG16RFOP001-1.003-0005	ОП РР Обновяване на градската среда в община Пловдив – 2020-2023г.	0,00	9 770 379,60	463 093,32	10 233 472,92	3 419 632,86
6	BG16RFOP001-1.003-0006	ОП РР Изграждане на социални жилища в град Пловдив	0,00	7 165 650,82	0,00	7 165 650,82	2 507 977,79
7	BG16RFOP001-1.003-0007	ОП РР Реконструкция, преустройство и изграждане на образователна инфраструктура в 2 детски градини в град Пловдив	0,00	8 660 036,21	0,00	8 660 036,21	3 031 012,67
8	BG16RFOP001-1.003-0008	ОП РР Подобряване на градската среда в Зона с потенциал за икономическо развитие "Гладно поле	0,00	9 264 652,50	2 621 460,00	11 886 112,50	3 242 628,38
		Общо:	**32 847 386,73**	80 706 857,65	5 482 966,82	86 054 325,36	48 058 400,56

Фигура 11. Разпределение на средствата по инвестиционни приоритети

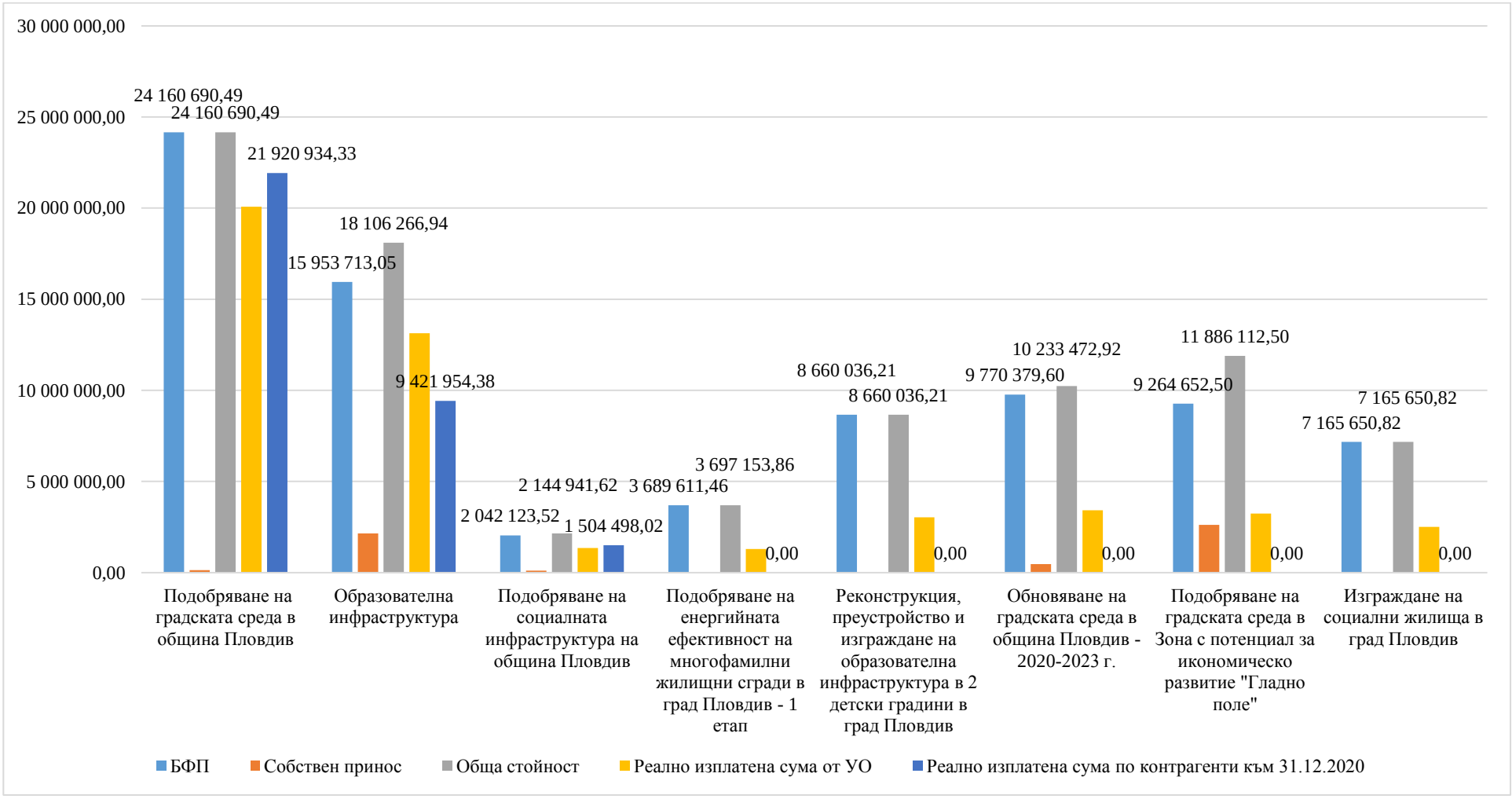

Фигура 12. Инвестиционни приоритети с реално изплатени суми по контрагенти към 31.12.2020 г.

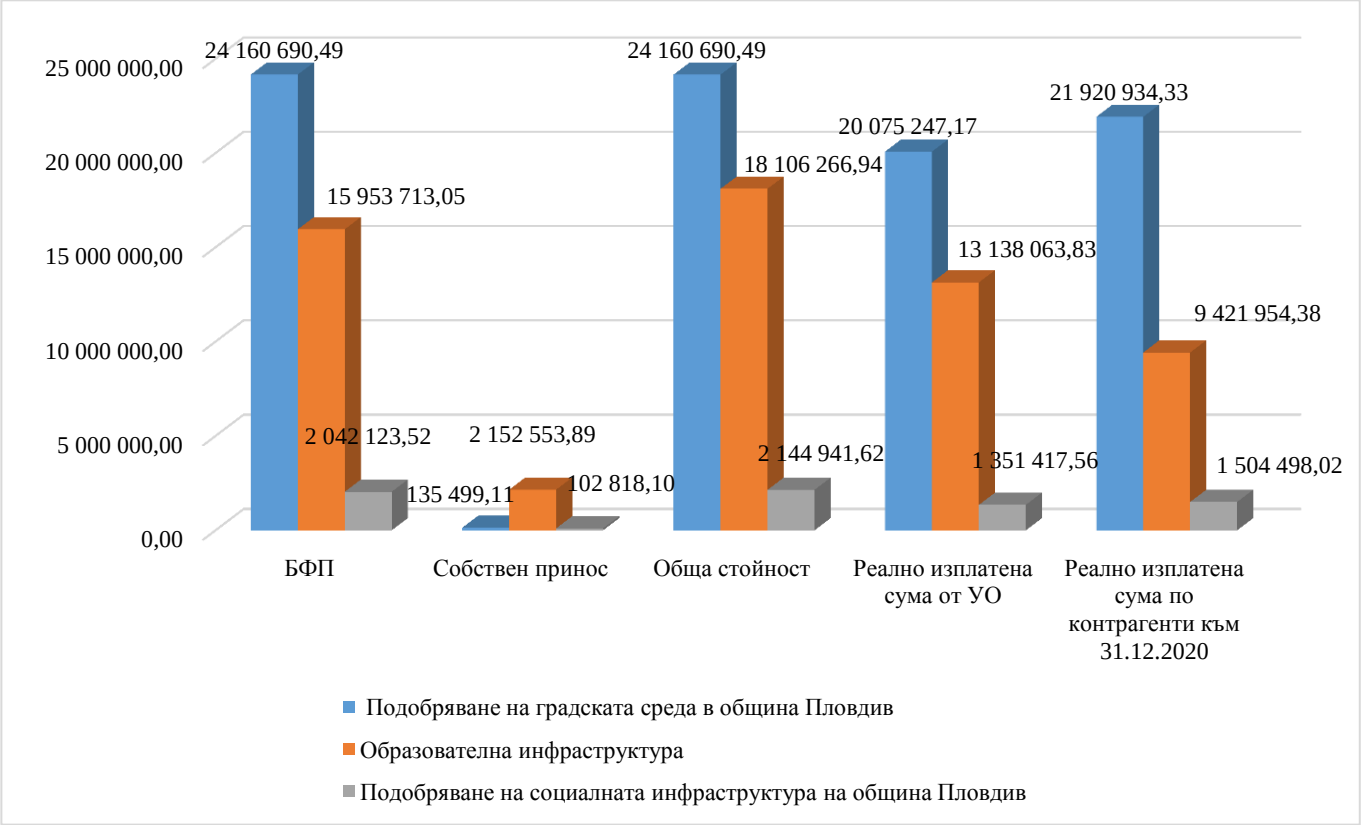

1. **Подобряване на градската среда в община Пловдив**, вкл. изпълнението на следните проекти от ИПГВР и съответно ИП:
    - СО 4.1 и СО4.2 (съвместно с втори проект по ИП Градска среда), които отговарят на следните проекти от Инвестиционната програма:
        - Г1. Благоустрояване, озеленяване, паркоустройство, изграждане на детски площадки по южния бряг на р. Марица в УПИ I, II, III, IV, V, VI, всички за озеленяване, кв. 417 по плана на Първа градска част – север, гр. Пловдив. Рехабилитация и реконструкция с въвеждане на енергоспестяващо улично осветление на бул. „Марица-юг“ в зоната от транспортен възел на бул. „Цар Борис III Обединител“ до бул. „Източен“, в Първа градска част – север, гр. Пловдив.
        - Г2. Реконструкция и рехабилитация на улици и прилежащите им тротоари за въвеждане на енергоспестяващо улично осветление на следните улици находящи се в гр. Пловдив, Първа градска част-юг: ул. „Стойчо Мушанов”, ул. „Макгахан”
        - (в участъка от ул. „Митрополит Панарет” до ул.„Ген. Скобелев”), ул. „Ген. Скобелев”, ул. „Пулпудева”, ул. „Козлодуй”, ул. „Брестовица”, ул. „Цар Иван Страцимир”
        - Г3. Рехабилитация и реконструкция на тротоари по бул. „Кн. М. Луиза” - от кръстовището на бул. „Кн. М. Луиза” и ул. „П. Д. Петков”

до бул. „Източен”, озеленяване и благоустрояване на прилежащи зелени площи, озеленена площ за широко обществено ползване на пл. „Св. Петка”- УПИ I - озеленяване. Реконструкция и рехабилитация на пътната настилка, въвеждане на енергоспестяващо улично осветление на следните улици находящи се в гр. Пловдив: ул. „Патр. Евтимий”, ул. „Св. гора”, ул. „Г. Раковски” и ул. „Съединена България”.

- Г4. Рехабилитация и реконструкция на тротоари по бул. „6-ти септември” в участъка от бул. „Цар Борис III Обединител” до бул. „Източен”, въвеждане на енергоспестяващо улично
- осветление, озеленяване и благоустрояване на прилежащите му зелени площи.
- Г5. Благоустрояване и озеленяване, рехабилитация и социализация, изграждане на детски площадки и на спортни площадки в междублокови пространства в УПИ III -
- комплексно жилищно застрояване (имоти с кадастрален № 520.1368, № 520.1344) в кв. 130;
- УПИ I - за комплексно жилищно застрояване, археологически разкопки (имот с кадастрален
- № 520.1343) в кв. 495, и УПИ I - за комплексно жилищно застрояване (имот с кадастрален
- № 520.1338) в кв. 459, всички по плана на Първа градска част - юг, гр. Пловдив.
- Г6. Благоустрояване и озеленяване, рехабилитация и социализация, изграждане на детски площадки и на спортни площадки в междублокови пространства в УПИ I -
- комплексно жилищно строителство и УПИ III - комплексно жилищно строителство, търговия,
- услуги, клубове и зеленина (имот с кадастрален № 520.1278) в кв. 443 по плана на Първа градска част - север, гр. Пловдив.
- Г8. Реконструкция и рехабилитация на улици и прилежащите им тротоари и въвеждане на
- енергоспестяващо улично осветление на следните улици находящи се в гр. Пловдив, Първа градска част - юг: ул. „Марагидик”, ул. „Лъджене”, ул. „Георги Мамарчев”, ул. „Неофит Бозвели” (м/у ул. „Марагидик” и ул. „Стойчо Мушанов”), ул. „Д-р Селимински”, ул. „Сава Филаретов”, ул. „Княз Черказки” (южно от ул. „Марагидик”), ул. „Захарий Зограф”, ул. „Емил Зола”, ул. „Лясковец”, пл. „Александър Малинов”.
- Г9. Реконструкция и рехабилитация на улици и прилежащите им тротоари и въвеждане на енергоспестяващо улично осветление на следните улици находящи се в гр. Пловдив, Първа градска част - север: ул. „Асен Златаров”, ул. „Хеброс”, ул. „Панайот Пипков”, ул. „Калофер”, ул. „Хъшовска”, ул. „Артилерийска”, ул. „Никола Сапунов”, ул. „Весела”, ул. „Тополница”, ул. „Ламартин”, ул. „Лютиче”.

- Г10. Реконструкция и рехабилитация на улици и прилежащите им тротоари и въвеждане на енергоспестяващо улично осветление на следните улици находящи се в гр. Пловдив, Първа градска част - юг: ул. „Балкан” (кадастрален № 520.1403 и 520.1409), ул. „Мортагон”, ул. „Княз Черказки” (северно от ул. „Марагидик” до ул. „Балкан”).

2. **Образователна инфраструктура**
   Обекти: СО1.1, СО1.2, СО1.3, СО1.4, СО1.5, ИО1.4 (само втората ДГ на адрес ул. Богомил 79)
   - Основен ремонт и реконструкция, внедряване на мерки за енергийна ефективност, както и реконструкция и благоустрояване на прилежащото дворно място на ДЯ „Детски Смях“, находяща се на ул. „Весела“ № 30, УПИ I – детска ясла, кв. 441 по плана на Първа градска част – север, гр. Пловдив;
   - Основен ремонт и реконструкция, внедряване на мерки за енергийна ефективност, както и реконструкция и благоустрояване на прилежащото дворно място на СОУ „Любен Каравелов“ сграда 1, находяща се на ул. „Лютиче“ № 2, УПИ I – училище, кв. 445 по плана на Първа градска част – север, гр. Пловдив;
   - Изграждане на нова детска градина, находяща се на ул. „Богомил“, УПИ IV – 9 за обществено обслужващи дейности (кадастрален № 56784.529.136), кв. 10 по плана на Гладно поле, гр. Пловдив;
   - Основен ремонт и реконструкция, внедряване на мерки за енергийна ефективност, както и реконструкция и благоустрояване на прилежащото дворно място на ЦДГ „Перуника“, находяща се на ул. „Марагидик“ № 97 А, кв. 501 по плана на Първа градска част – юг, гр. Пловдив;
   - Основен ремонт и реконструкция, внедряване на мерки за енергийна ефективност, както и реконструкция и благоустрояване на прилежащото дворно място на СОУ „Любен Каравелов“ сграда 2, находяща се на ул. „Марагидик“ № 37, УПИ I – училище, кв. 501 по плана на Първа градска част – юг, гр. Пловдив;
   - Основен ремонт и реконструкция, внедряване на мерки за енергийна ефективност, както и реконструкция и благоустрояване на прилежащото дворно място на ЦДГ „Снежанка“, находяща се на ул. „Тополница“ № 3, УПИ IX – детска градина, кв. 429 по плана на Първа градска част – север, гр. Пловдив.
3. **Подобряване на социалната инфраструктура в община Пловдив**, вкл. изпълнението на следните проекти от ИПГВР:

- СО1.9. Ремонтиран сграден фонд с внедрени мерки за енергийна ефективност, благоустроено и обзаведено прилежащото дворно място на Кризисен център за жени, жертви на домашно насилие – гр. Пловдив;
- СО1.10. Изграден Център за временно настаняване на лица и семейства в УПИ V-общ., кв. 502 по плана на Първа градска част – юг, гр. Пловдив.

В процес на изпълнение и съответно неотчетени в оценката на финансовото изпълнение на ИПГВР са следните проекти:

1. Обновяване на градската среда в Община Пловдив - 2020-2023г.

Включващ обекти, съставни подпроекти на СО 4.1 и СО4.2 от ИПГВР, и отговарящи на следните проекти от ИП, както следва:

- Г1. Благоустрояване и озеленяване, рехабилитация и социализация, изграждане на детски площадки и на спортни площадки в междублокови пространства в УПИ I - комплексно жилищно застрояване (имот с кадастрален №520.1308) в кв. 510, УПИ V- комплексно жилищно застрояване (имот с кадастрален №520.1310) в кв. 523, УПИ II- комплексно жилищно застрояване (имот с кадастрален. №520.1311) в кв. 522а и УПИ V - комплексно жилищно застрояване (имот с кадастрален №520.1296) в кв. 523, всички по плана на Първа градска част - юг, гр. Пловдив;
- Г2. Реконструкция и рехабилитация на улици и прилежащите им тротоари и въвеждане на енергоспестяващо улично осветление на следните улици находящи се в гр. Пловдив, Първа градска част - юг: ул. „Неофит Бозвели” (северно от ул. „Марагидик”), ул. „Райно Попович”, ул. „Александър Пушкин” (от пл. „Александър Малинов” до ул. „Картово” и от ул. „Драгоя Божилов” до ул. „Неофит Бозвели”), ул. „Драгоя Божилов”, ул. „Страхил”, ул. „Ивац”;
- Г3. Благоустрояване и озеленяване, рехабилитация и социализация, изграждане на детски площадки и на спортни площадки в междублокови пространства в УПИ II - компл. жилищно застрояване (имот с кадастр. №520.1291) в кв. 438; УПИ II - компл. жилищно застрояване, търговия, други обслужващи дейности (имот с кадастр. №520.1292, площта до ул. „Мортагон” и имот №520.256) в кв. 524; УПИ I - компл. жилищно застрояване и УПИ II - озеленяване (имот с кад. №520.1494) в кв. 449, УПИ XII - озеленяване (имот с кадастр. №520.1526) в кв. 525; УПИ I - комплексно жилищно застрояване (имот с кадастр. №520.1509) в кв. 439, всичко по плана на Първа градска част - юг, гр. Пловдив;

2. **Подобряване на градската среда в Зона с потенциал за икономическо развитие "Гладно поле"**

Обекти: ИО1.1, ИО2.1, ИО 2.2.

- И1.Изграждане на улична мрежа (главна и второстепенна) на бул. „Санкт Петербург“ /северно платно/ - от ул. ‚Богомил“ до бул. „Освобождение“, ул. „Тодор Гатев“ – в участъка от ул. „Богомил“ до о.т.85.“
- „И2. Реконструкция, включително разширяване на улица „Лев Толстой“ /от ул. „Генерал Радко Димитриев“ до ул. „Богомил“/ и изпълнение на улично озеленяване.

- „И3.Рехабилитация на съществуващи улици „Богомил“ /от ул. „Лев Толстой“ до бул. „Санкт Петербург“/ и ул. „Радко Димитриев“ /от ул. Лев Толстой до ул. „Георги Странски“/ улично озеленяване и прилежащи обществени зелени площи“

Към месец декември 2019 г. община Пловдив е подала 5 нови проектни предложения по Оперативна програма „Региони в растеж“, Процедура “BG16RFOP001-1.003 – Изпълнение на интегрирани планове за градско възстановяване и развитие 2014-2020 – Пловдив“. Всички проектни предложения са одобрени и са на обща стойност 41 642 426,31 лв., от които БФП са 38 550 330,59 лв., а собствения принос възлиза на 3 092 095,72 лв. Реално изплатените от УО средства са в размер на 13 493 672,00 лв.(таблица 12 и фигура 13).

Таблица 12. Одобрени проекти от УО на ОПРР към 12.2019 г. по Процедура “BG16RFOP001-1.003 – Изпълнение на интегрирани планове за градско възстановяване и развитие 2014-2020 – Пловдив“

Одобрени проекти от УО на ОПРР - 12.2019 г.						
№	**Наименование на проект**	**БФП**	**Собствен принос**	**Обща стойност**	**Реално изплатена сума от УО**	**Реално изплатена сума по контрагенти към 31.12.2020**
1	Подобряване на енергийната ефективност на многофамилни жилищни сгради в град Пловдив - 1 етап	3 689 611,46	7 542,40	3 697 153,86	1 292 420,30	0,00
2	Реконструкция, преустройство и изграждане на образователна инфраструктура в 2 детски градини в град Пловдив	8 660 036,21	0,00	8 660 036,21	3 031 012,67	0,00
3	Обновяване на градската среда в община Пловдив - 2020-2023 г.	9 770 379,60	463 093,32	10 233 472,92	3 419 632,86	0,00
4	Подобряване на градската среда в Зона с потенциал за икономическо развитие "Гладно поле"	9 264 652,50	2 621 460,00	11 886 112,50	3 242 628,38	0,00
5	Изграждане на социални жилища в град Пловдив	7 165 650,82	0,00	7 165 650,82	2 507 977,79	0,00
		38 550 330,59	**3 092 095,72**	**41 642 426,31**	**13 493 672,00**	**0,00**

Фигура 13. Одобрени проекти от УО на ОПРР към 12.2019 г. по Процедура "BG16RFOP001-1.003 – Изпълнение на интегрирани планове за градско възстановяване и развитие 2014-2020 – Пловдив" – разпределение на средствата

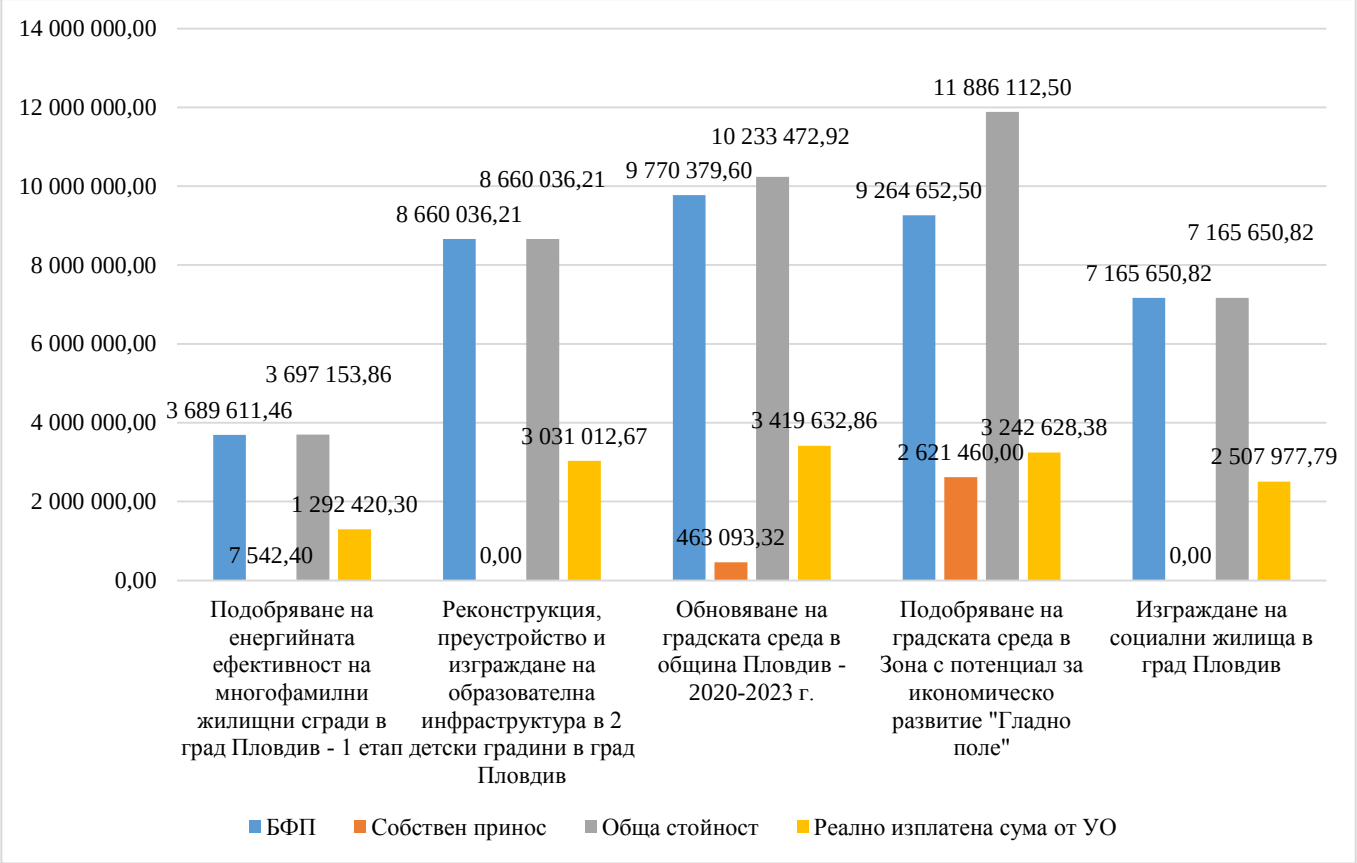

5.3. Отчитане на индикаторите за наблюдение на изпълнението на плана

Постигнатата степен на изпълнение и ефективността на Интегриран план за градско възстановяване и развитие град Пловдив за програмен период 2014 - 2020 г. е оценена въз основа на предварително зададените от плана индикатори за оценка и наблюдение. Тяхното отчитане е извършено самостоятелно, по стратегически цели и общо.

Методика за оценка на индикатори

Основава на стойности и експертна (качествена) оценка, представящи промените в обстоятелствата. Използвани са официални статистически данни, предоставени от Национален статистически институт и Инфостат, в синхрон с националните и международни изисквания за методика на събиране и обработване. **Допълнително, данни и информация са предоставени и от Община Пловдив.**

Териториалният обхват на данните е община Пловдив, която се състои от едно населено място – град Пловдив.

Времевият обхват на данните е най-близкият възможен до програмния период на ИПГВР на град Пловдив (2014 – 2020г.) **- начален момент 2014г. и краен момент – последната отчетна година - 2019г. или 2020г.** При показатели за образование

отчитането се извършва на учебни години и съответно за тях времевия период е с начален момент 2014/2015 уч. год и краен момент 2020/2021 уч. год.

Всички случаи на настъпили промени в териториалния и времевия обхвати са уточнени и обосновани самостоятелно.

При разглеждане на индикаторите за изпълнението на ИПГВР на град Пловдив следва да се има предвид, че част от проектите, договорени в програмен период 2014-2020 г. се очаква да продължат изпълнението си до края на 2023 г. В тази връзка, представените стойности на индикаторите следва да се разглеждат като междинни.

Базови стойности – стойности в началото на разглеждания времеви период – 2014г. и за показатели на образованието - 2014/2015 уч. год.

Целеви стойности – стойности, дефинирани при разработването на Интегрирани планове за градско възстановяване и развитие, отнасящи се за момента след приключване на изпълнението.

При ИПГВР на град Пловдив целеви стойности не са зададени. При някои от индикаторите като такива могат да бъдат счетени брой заложени проекти, брой обекти и очаквани резултати като площи.

Постигнати стойности – стойности в края на разглеждания времеви период – последната отчетна година - 2019г. или 2020г., и за показателите на образованието 2020/2021г.

Формули за оценяване

За отчитането на индикаторите са използвани следните формули с техните приложения:

$$\textbf{Темп на растеж (\%)} = \frac{\text{Постигната стойност} - \text{Базова стойност}}{\text{Базова стойност}} . 100$$

Прилага се в случаите, в които има налични официални статистически данни за съответните териториален и времеви периоди.

Прилага се в случаите, в които има възможност за считане като целеви стойности

$$\textbf{Относителен дял}_{\textbf{постигнати стойности}}\ \textbf{(\%)} = \frac{\text{Постигната стойност} - \text{Целева стойност}}{\text{Целева стойност}} . 100$$

от ИПГВР град Пловдив и официални статистически данни за постигнати стойности за съответните териториален и времеви периоди.

Индикатори и приложими статистически показатели

При част от индикаторите няма приложими официални статистически данни съгласно методиката на Национален статистически институт. В тези случаи са

използвани смислово сходни показатели или е извършена експертна оценка с текстова обосновка.

Стратегически цели и Индикатори

Стратегическа цел 1: „Подобряване на състоянието на икономиката и достигане на основни показатели значително над средните за шестте големи града в страната“

- **Увеличен брой работни места в иновативни фирми, разположени във висококачествени индустриални зони**

В програмния период 2014 – 2020 г. в процес на изпълнение е инвестиционен проект за изграждане на фабрика за производство на електронна медицинска апаратура с местоположение в съществуваща икономическа зона (по плана на Многофункционална зона „Изток“), Район „Източен“ на град Пловдив. Проектът е определен със сертификат „Инвестиция Клас А“, отговарящ на три критерии – обем на инвестицията, брой разкрити нови работни места (между 25 и 150) и локализация. В конкретния проект, очакваното количество работни места след въвеждане в експлоатация, възлиза на 80 броя.

Поради отсъствието на предварително зададени базови и целеви стойности съгласно ИПГВР на град Пловдив, и наличие на един проект, съответстващ на индикатора, отчетената стойност е 100%.

- **Увеличен брой работни места в туристическата индустрия**

Индикаторът показва количествени промени в наетите лица по трудово и служебно правоотношение в икономическите дейности - Хотелиерство и ресторантьорство и Култура, спорт и развлечения.

Таблица 13. Наети лица в икономическите дейности Хотелиерство и ресторантьорство и Култура, спорт и развлечения

Икономическа дейност	2014	2015	2016	2017	2018	2019	Темп на прираст (%)
Хотелиерство и ресторантьорство	6686	6726	7029	7180	7239	7235	8,2
Култура, спорт и развлечения	1238	1298	1341	1438	1502	1511	22,1
Общо наети лица	**7924**	**8024**	**8370**	**8618**	**8741**	**8746**	**10,4**

Източник на данните: Национален статистически институт

- **Увеличена добавена стойност в ключовите индустрии и туризма;**

Индикаторът показва количествени промени по отношение на добавената стойност по факторни разходи, сектори и икономически дейности. Със структуроопределящо значение за територията на община Пловдив са следните икономически дейности: Преработваща промишленост, Търговия; ремонт на автомобили и мотоциклети; Хуманно здравеопазване и социална работа, Строителство, Създаване и разпространение на информация и творчески продукти; Далекосъобщения, Производство и разпространение на електрическа и топлинна енергия и на газообразни

горива. Заедно с тях се разглеждат Хотелиерство и Ресторантьорство и Култура, спорт и развлечения.

Таблица 14. Добавена стойност по факторни разходи, община Пловдив

	2014	2015	2016	2017	2018	2019	Отн. дял 2019	Темп на прираст
	хил. лв.	хил. лв.	хил. лв.	хил. лв.	хил. лв.	хил. лв.	%	%
Общо	**2300399**	**2832752**	**3127041**	**3347935**	**3542614**	**3917414**	**100,0**	**70,3**
Селско, горско и рибно стопанство	12169	9066	14763	21114	14101	21745	**0,6**	**78,7**
Добивна промишленост	7419	12345	11098	5652	6403	7246	**0,2**	**-2,3**
Преработваща промишленост	705377	820068	961084	1044113	1071476	1141390	**29,1**	**61,8**
Производство и разпределение на електрическа и топлинна енергия и на газообразни горива	62922	220328	309344	217184	197372	239877	**6,1**	**281,2**
Доставяне на води; Канализационни услуги, управление на отпадъци и възстановяване	29764	39076	40508	44748	36725	45379	**1,2**	**52,5**
Строителство	166681	189029	149690	197583	247294	310090	**7,9**	**86,0**
Търговия; Ремонт на автомобили и мотоциклети	505822	549037	601355	658827	755521	766798	**19,6**	**51,6**
Транспорт, складиране и пощи	175583	204000	197926	185704	197434	200116	**5,1**	**14,0**
Хотелиерство и ресторантьорство	68464	81625	98998	114000	98654	110586	**2,8**	**61,5**
Създаване и разпространение на информация и творчески продукти; Далекосъобщения	93542	131962	157271	172025	204947	248333	**6,3**	**165,5**
Операции с недвижими имоти	60074	78707	61888	123736	66391	116246	**3,0**	**93,5**
Професионални дейности и научни изследвания	98815	128038	141294	150069	169615	187743	**4,8**	**90,0**
Административни и спомагателни дейности	65518	65065	76406	85236	98012	104526	**2,7**	**59,5**
Образование	5558	4657	5203	5889	6508	8143	**0,2**	**46,5**
Хуманно здравеопазване и социална работа	207034	223277	241534	269170	299334	331894	**8,5**	**60,3**
Култура, спорт и развлечения	22884	63195	43591	37634	51294	52166	**1,3**	**128,0**
Други дейности	12773	13277	15088	15251	21533	25136	**0,6**	**96,8**

Източник на данните: Национален статистически институт

При всички структуроопределящи икономически дейности се отчита повишаване на темпът на растеж на добавената им стойност по факторни разходи. При преобладаващата част от тях се достигат по-високи стойности спрямо средното община Пловдив (70,3%). **Средно аритметичният темп на растеж на структуроопределящите икономически дейности и свързаните с туризма за периода 2014 – 2019г. възлиза на 112,0%**

- **По-висок процент на заетост**

Индикаторът показва броят наети лица по трудово правоотношение от работодателя съгласно Кодекса на труда и служебно правоотношение съгласно Закона за държавния служител, по силата на които получават възнаграждение. Съгласно методиката на НСИ наетите лица и населението в трудоспособна възраст са във възрастова група 15 – 64 г. Предвид това, заложената в ИПГВР възрастова група 20-64 г. е отчетена според наличните официални статистически данни.

Таблица 15. Наети лица по трудово и служебно правоотношение, община Пловдив

	2014	2015	2016	2017	2018	2019	Темп на прираст 2019 / 2014г.
	брой	брой	брой	брой	брой	брой	%
Общо наети лица	108251	110405	112501	114547	114448	115072	**6,3**
Население в трудоспособна възраст (15 – 64 г.)	218046	215976	216429	216295	216367	216003	**-0,9**
Коефициент на наемане	**49,6**	**51,1**	**52,0**	**53,0**	**52,9**	**53,3**	**7,3**

Източник на данните: Национален статистически институт

Съпоставката между наетите лица и населението в трудоспособна възраст към същия времеви обхват дават по-точна информация за протичащите тенденции. При коефициента на наемане се наблюдава обща тенденция за покачване през периода, като има малки колебания между годините. Общият темп на растеж за периода 2014 – 2019 г. на общ брой наети лица възлиза на 6,3%, а коефициента на наемане е 7,3%. Това означава, че по-голяма част от лицата в трудоспособна възраст са били наети.

- **Увеличен брой и обем на научната и развойна дейност (НРД), едновременно на икономическите субекти и университетите**

Заложеният в ИПГВР индикатор не съответства на статистически данни, които се поддържат от НСИ, по които да бъде отчетен. Съгласно следените от НСИ статистически показатели има два близки такива: Разходи за научноизследователска и развойна дейност и Персонал, зает с научноизследователска и развойна дейност.

Таблица 16. Разходи за научноизследователска и развойна дейност и Персонал, зает с научноизследователска и развойна дейност, община Пловдив

	2014	2015	2016	2017	2018	2019	Темп на растеж (%)
Разходи за научноизследователска и развойна дейност (хил. лв.)	14706	34702	34043	35571	37345	56067	**281,3**
Персонал, зает с научноизследователска и развойна дейност (брой)	1904	2137	2296	2360	2631	3034	**59,3**

Източник на данните: Национален статистически институт

За периода 2014 – 2019 г. извършените разходи за научноизследователска и развойна дейност са се повишили значително от 14 706 хил. лв. до 56 067 хил. лв.

Отчетеният темп на растеж възлиза на 281,3%. Персоналът, общо мъже и жени, зает с дейността, също бележи повишение – от 1904 души до 3034 души. Темпът на растеж е 59,3%. **Двата показателя образуват средно аритметичен темп на растеж от 170,3%.**

Таблица 17. Индикатори за наблюдение и оценка на прилагането на плана, свързани със Стратегическа цел 1: „Подобряване на състоянието на икономиката и достигане на основни показатели значително над средните за шестте големи града в страната“

Индикатори за наблюдение и оценка на прилагането на Интегриран план за градско възстановяване и развитие на град Пловдив										
Индикатор	**Описание**	**Мерна единица**	**Показател**	**Базови стойности**	**Целеви стойности**	**Постигнати стойности**	**Стойност на индикатора (%)**	**Тенденция**	**Графики**	**Източник на данните Териториален обхват Времеви обхват**
Индикатори за наблюдение и оценка на прилагането на плана, свързани със Стратегическа цел 1: „Подобряване на състоянието на икономиката и достигане на основни показатели значително над средните за шестте големи града в страната“:										
От 1 до 5 включително	**НП**	**НП**	**НП**	**НП**	**НП**	**НП**	**79,8**	**Положителна тенденция**	**НП**	**НП**
Увеличен брой работни места в иновативни фирми, разположени във висококачествени индустриални зони	*Индикаторът показва създадените работни места в иновативни фирми, разположени във висококачествени индустриални зони.*	*брой*	**Създадени работни места**	**-**	Не е предварително зададена в ИПГВР	**80**	**100,0**	**Положителна тенденция**	*Не подлежи на визуализация.*	*Община Пловдив* *община Пловдив 2014 - 2019г*
Увеличен брой работни места в туристическата индустрия	*Индикаторът показва количествени промени в наетите лица по трудово и служено правоотношение в третичен сектор, икономически дейности - Хотелиерство и рестотрантьоство и Култура, спорт и развлечения.*	*брой*	**Работни места в туристическата индустрия**	**7924**	Не е предварително зададена в ИПГВР	**8746**	**10,4**	**Положителна тенденция**		*НСИ, Наети лица по сектори и икономически дейности* *община Пловдив 2014 - 2019г.*
Увеличена добавена стойност в	*Индикаторът показва количествени промени по отношение на*	*хил.лв.*	**Преработваща промишленост**	**705377**	Не е предварително зададена в	**1141390**	**112,0**			*НСИ, Добавена стойност по факторни разходи*

ключовите индустрии и туризма	*добавената стойност по факторни разходи, сектори и икономически дейности.* *Със структуроопределящо значение за територторията на община Пловдив са следните икономически дейности: Преработваща промишленост, Търговия; ремонт на автомобили и мотоциклети, Хуманно здравеопазване и социална работа, Строителство,Създаване и разпространение на информация и творчески продукти; Далекосъобщения, Производство и разпространение на електрическа и топлинна енергия и на газообразни горива. Към икономическите дейности, свързани с туризма спрадат: Хотелиерство и ресторантьоство и Култура, спорт и развлечения.*		**Търговия; ремонт на автомобили и мотоциклети**	**505822**	ИПГВР	**766798**		**Положителна тенденция**		*община Пловдив 2014 - 2019г.*
			Хуманно здравеопазване и социална работа	**207034**		**331894**				
			Строителство	**166681**		**310090**				
			Създаване и разпространение на информация и творчески продукти; Далекосъобщения	**93542**		**248333**				
			Производство и разпространение на електрическа и топлинна енергия и на газообразни горива	**62922**		**239877**				
			Хотелиерство и ресторантьоство	**68464**		**110586**				
			Култура, спорт и развлечения	22884		52166				
По-висок процент на заетост	*Индикаторът показва броят наети лица по трудово и служебно правоотноещение в община Пловдив.*	*брой*	**Наети лица по трудово и служебно правоотношения**	**108251**	Не е предварително зададена в ИПГВР	**115072**	**6,3**	**Положителна тенденция**		*НСИ, Наети лица по трудово и служебно правоотношение* *община Пловдив 2014 - 2019г.*

Увеличен брой и обем на научната и развойна дейност (НРД), едновременно на икономическите субекти и университетите	*Индикаторът показва извършени разходи за научно-изследователска и развойна дейност*	*хил.лв.*	**Извършени разходи за научно-изследователска и развойна дейност**	**14706**	Не е предварително зададена в ИПГВР	**56067**	**170,3**	**Положителна тенденция**		*НСИ, Разходи за научноизследователска и развойна дейност (НИРД)* *община Пловдив 2014 - 2019г.*
	Индикаторът показва количествени стойности на персонала, зает с научно-изследователска и развойна дейност	*брой лица*	**Персонал, зает с научно-изследователска и развойна дейност**	**1904**		**3034**				*НСИ, Персонал, зает с научноизследователска и развойна дейност (НИРД)* *община Пловдив 2014 - 2019г.*

Стратегическа цел 2: „Предлагане на екологично устойчиви и ефикасни публични услуги“:

- **Брой хектари регенерирани вече усвоени терени**

В ИПГВР на град Пловдив са заложени проекти в територии с **потенциал за икономическо развитие „Гладно поле“:**

- *Изграждане на улична мрежа (главна и второстепенна) с благоустрояване и паркиране в рамките на пълния уличен профил на територията на Високотехнологичния бизнес-център, включително на пълна подземна техническа инфраструктура и зеленина за широко обществено ползване;*
- *Изграждане на зони с административни и бизнес сгради, незамърсяващи производства, бизнес жилища и обекти на обслужването; изграждане на районен център и третични градски центрове; изграждане на зона с високотехнологични производства и енергонезависима инфраструктура като производствено ядро на високотехнологичния клъстер „Агро Фууд Тех“.*
- *Изграждане на високоетажна и средноетажна жилищни зони, включително на социални жилища.*
- *Реконструкция, включително разширяване, на ул. „Лев Толстой“ и изпълнение на улично озеленяване.*
- *Рехабилитация на съществуващи улици „Богомил“ и „Радко Димитриев“, улично озеленяване и прилежащи обществени зелени площи.*

Представените проекти са в процес на изпълнение и съответно не участват в отчитането на индикатора. Целевите стойности са пет /5/ броя проекти, а постигнатите стойности са нула /0/. Отчетеният относителен дял на постигнати стойности възлиза на 0,0%.

В края на 2019 г. са започнали процедури по съставен проект на „Подобряване на градската среда в зона за икономическо развитие в „Гладно поле““. Същинското изпълнение ще бъде в периода 2021 – 2022 г. Очакваната регенерирана площ с придадени нови функции възлиза на 4,70ха.

Поради започналият, но незавършен процес относителният дял на постигнатите резултати е 0,0%.

- **Намаление на всички емисии на парникови газове**

През периода на действие на ИПГВР на град Пловдив е разработена *"Програма за подобряване на качеството на атмосферния въздух на територията на Община Пловдив" (2018 – 2023 г.)* и *План за действие към същата*. Тя отговаря на целта за разработване/актуализация на общински програми по чл. 27 на Закона за чистотата на атмосферния въздух за намаляване нивата на замърсителите и за достигане на утвърдените норми за качество на атмосферния въздух (КАВ) за общини с наднормени нива на замърсители (фини прахови частици ($ФПЧ_{10}$), азотни оксиди (NO_x) и др.) и планиране на адекватни към местните условия мерки за подобряване КАВ, които да доведат до постигане на определените норми за КАВ.

Извършват се дейности по *„Подобряване на енергийната ефективност на многофамилни жилищни сгради в град Пловдив“ – I етап* . В документа е посочена целева стойност за годишно намаляване на емисиите на парникови газове в тонове CO_2 екв. на 972,27 т. Предвидени обекти са изпълнени към 2020 г.

Отчетеният относителен дял на постигнатите резултати възлиза на 100,0%.

- **Намаляване на шумовото замърсяване в града**

Индикаторът показва промени в еквивалентни измерените нива на шум в градската жизнена среда. Стойностите са пряко свързвани с промени в дейностите на основните източници - антропогенните дейности, след които: транспорт (автомобилен, железопътен, въздушен), промишленост и други. Нивата на шум се регистрират в определени пунктове, като за територията на град Пловдив те са 45 на брой.

Таблица 18. Регистрирани шумови нива, град Пловдив

	Наблюдавани пунктове / брой	В това число над допустимите норми	Разпределение на наблюдаваните пунктове според регистрираните шумови нива 0 дБ						
			под 58	**58-62**	**63-67**	**68-72**	**73-77**	**78-82**	**над 82**
2014	45	/	-	1	9	32	3	-	-
2015	45	/	1	2	5	34	3	-	-
2016	45	/	-	1	8	34	2	-	-
2017	45	/	-	1	7	36	1	-	-
2018	45	33	-	1	7	36	1	-	-
2019	45	36	-	3	10	31	1	-	-

Забележка: "0" - няма такъв случай; "/" - не е представено;

Източник на данните: Национален статистически институт

Наблюдават се три вида тенденции – задържане (под 58 Дб, 78-82 Дб и над 82 Дб), понижаване (68-72 Дб и73-77 Дб) и покачване на нивата на шум (58-62 Дб и 63-67 Дб). Общата тенденция за периода показва покачване нивата на шум.

Средно аритметичният темп на растеж за периода възлиза на - 20,2%.

- **Дял на домакинствата свързани към канализационната система;**

По данни на ВиК ЕООД – Пловдив за периода от 2015 до 2019 г. относителният дял на домакинствата, свързани към канализационната система се е променил от 99,57% до 99,79%, като **темпът на растеж е 0,22%.**

- **Намалени загуби по водопреносната мрежа**

Индикаторът показва количествени данни за загубени води - общо иззети и подадени. Обхващат се физически загуби при транспорта на води, нерегламентирано използване, неточности при измерванията и други.

От получените официални данни от ВиК – Пловдив общите количества загубена вода към 2020 г. са намалели на 64,51%, в сравнение с 2015 г., когато са били над 65%. **Темпът на растеж за периода отчита намаляване с 1,27%**

Таблица 19. Индикатори за наблюдение и оценка на прилагането на плана, свързани със Стратегическа цел 2: „Предлагане на екологично устойчиви и ефикасни публични услуги“

Индикатор	Описание	Мерна единица	Показател	Базови стойности	Целеви стойности	Постигнати стойности	Стойност на индикатора (%)	Тенденция	Графики	Източник на данните Териториален обхват Времеви обхват
Индикатори за наблюдение и оценка на прилагането на плана, свързани със Стратегическа цел 2: „Предлагане на екологично устойчиви и ефикасни публични услуги“										
От 6 до 9 включително	**НП**	**НП**	**НП**	**НП**	**НП**	**НП**	**20,5**	**Положителна тенденция**	**НП**	**НП**
Брой хектари регенерирани вече усвоени терени	*Индикаторът би следвало да показва развитието на община Пловдив в територии с проведена регенерация (реконструкция, рехабилитация, събаряне на нефункциониращ сграден фонд, преструктуриране на пространства и други дейности) и придаване на нови съвременни функции. Обхваща различни по вид територии - промишлени, жилищни, обществено обслужващи и други.*	-	-	-	Не е предварително зададена в ИПГВР	**Не подлежи на отчитане.**	**0,0**	**Не отчита тенденция**	*Не подлежи на визуализация.*	*Община Пловдив* *община Пловдив 2014 - 2019г.*
Намаление на всички емисии на парникови газове	*Индикаторът показва очакваните резултати (количества на намалелите емисии на парникови газове) в следствие от изпълнението на разработени проекти и програми.*	-	-	**Не подлежи на отчитане.**	972,27	**972,27**	**100,0**	**Положителна тенденция**	*Не подлежи на визуализация.*	*Община Пловдив* *община Пловдив 2014 - 2019г.*
Намаляване на шумовото замърсяване	*Индикаторът показва промени в еквивалентни измерените нива на шум в градската жизнена среда.* *Стойностите са пряко свързвани с промени в дейностите на основните източници - антропогенните*	*Децибел (дБ)*	**под 58**	-	Не е предварително зададена в ИПГВР	-	**-20,2**	**Отрицателна тенденция**	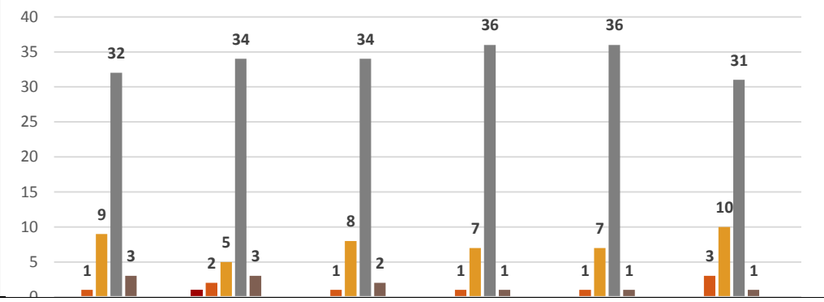	*НСИ, Регистрирани шумови нива* *община Пловдив 2014 - 2019г.*
			58-62	1		3				
			63-67	9		10				
			68-72	32		31				

	дейности, след които: транспорт (автомобилен, железопътен, въздушен), промишленост и други.		**73-77**	3		1				
			78-82	-		-				
			над 82	-		-				
Дял на домакинствата свързани към канализационната система	*Индикаторът показва промени в относителния дял на населението, свързано с канализационната система*	*Процент (%)*	**Дял на домакинствата, свързани към канализационната система**	**99,57**	Не е предварително зададена в ИПГВР	**99,79**	**0,22**	**Положителна тенденция**	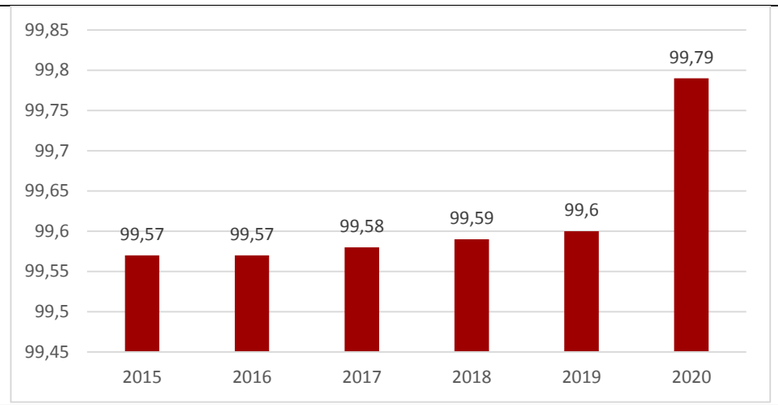	*ВиК Пловдив*
Намалени загуби по водопреносната мрежа	*Индикаторът показва количествени данни за намалени загуби по водопреносната мрежа за община Пловдив*	*Процент (%)*	**Намелени загуби по водопреносната мрежа**	**65,34**	Не е предварително зададена в ИПГВР	**64,51**	**1,27**	**Положителна тенденция**	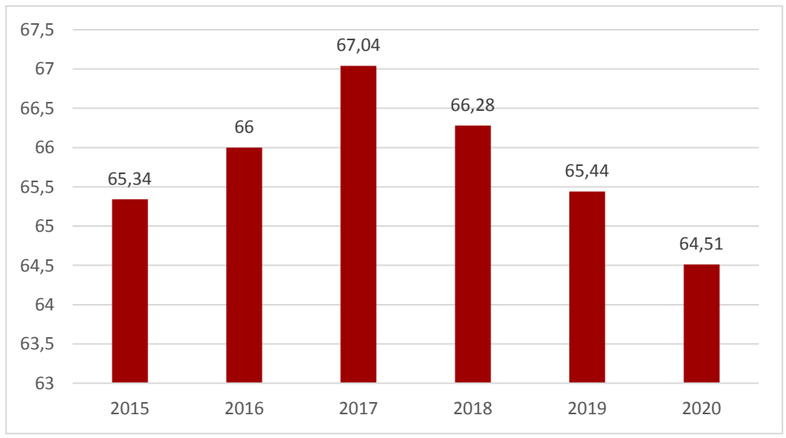	*ВиК Пловдив*

Стратегическа цел 3: „Подобряване на човешкия потенциал и укрепване на социалното сближаване“:

- **Брой учащи в гимназии и висши училища**

Методиката за събиране и обработване на данни за образование претърпява промени през 2016/2017 учебна година, като естествено следствие от промените в образователия процес. До този момент данни за учащите в общообразователни и специални училища за средно образование се събират за групата VIII – XII, а от следващата 2017/2018 учебна година за IX – XIII клас. Данните за VIII клас попадат в групата V - VIII клас, обхваща основното (прогимназиално) образование и съответно не е включена в обработените данни за учащи в гимназии. Общият брой на учащите в гимназии е образуван като сбор от учащите в общообразователни и специални училища и учащите в професионални училища.

Таблица 20. Учащи в общообразователни и специални училища и професионални училища

	VIII - XII клас	IX - XIII клас	Учащи в общообразователни и специални училища (средно образование)	Учащи в професионални училища	Учащи в гимназии
2014/2015	X	8943	8943	9121	**18064**
2015/2016	X	8792	8792	8845	**17637**
2016/2017	X	8708	8708	8771	**17479**
2017/2018	8458	X	8458	8806	**17264**
2018/2019	8903	X	8903	8826	**17729**
2019/2020	9074	X	9074	8790	**17864**
2020/2021	8774	X	8774	8513	**17287**

Забележка: "X" - поради естеството на данните не може да има такъв случай.

Източник на данните: Национален статистически институт и собствени изчисления

Статистическите данни показват променливи тенденции – спадове и покачвания, като естествено следствие от демографските характеристики за брой деца през съответните години. Общата за периода от 2014/2015 до 2020/2021 учебна година е за понижаване на броя учащи. Темпът на прираст възлиза на -4,3%.

При броя студенти териториалния обхват на данните е на ниво област. Предвид, присъствието на висши училища единствено в община Пловдив, данните могат да се считат за приравнени. Отчетената тенденцията е за понижаване и в трите групи образователно – квалификационни степени – професионален бакалавър, бакалавър и магистър. Темпът на прираст за общото количество студенти през разглеждания периода е -13,0%.

Таблица 21. Студенти по образователно - квалификационна степен, област Пловдив

	Общо студенти	Професионален бакалавър	Бакалавър	Магистър
2014/2015	40563	5830	22974	11759
2015/2016	38769	2576	24550	11643
2016/2017	36868	1780	23775	11313

2017/2018	34630	663	22581	11386
2018/2019	34160	626	22263	11271
2019/2020	34730	423	22883	11424
2020/2021	35300	469	23243	11588

Източник на данните: Национален статистически институт

Средно аритметичния темп на прираст за брой учащи в гимназии и висши училища възлиза на -8,6%.

- **Брой нови публични пространства и услуги, осигурени за жителите на необлагодетелствани градски територии**

Във времевия период на прилагане на ИПГВР на град Пловдив са изпълнени следните проекти:

- **„Подобряване на социалната инфраструктура в община Пловдив“** – Изграждане на един /1/ **„Център за временно настаняване“ и** един /1/ „**Кризисен център за жени жертви на домашно насилие“** в непосредствена близост до „Хаджи Хасан“ махала в район „Централен“ на град и община Пловдив.
- **„Образователна инфраструктура"** – изпълнява се следния проект: "Образователна инфраструктура" - изграждане и обновяване на училища, детски градини и ясли в град Пловдив“ в Зона за въздействие със социални функции. На територията на необлагодетелствана градска територия – „Хаджи Асан“ махала са изпълнени следните 2 обекта:
  - ✓ Основен ремонт и реконструкция, внедряване на мерки за енергийна ефективност, както и реконструкция и благоустрояване на прилежащото дворно място на СОУ „Любен Каравелов“ сграда 2, находяща се на ул. „Марагидик“ № 37, УПИ I – училище, кв. 501 по плана на Първа градска част – юг, гр. Пловдив;
  - ✓ Основен ремонт и реконструкция, внедряване на мерки за енергийна ефективност, както и реконструкция и благоустрояване на прилежащото дворно място на ЦДГ „Перуника“, находяща се на ул. „Марагидик“ № 97 А, кв. 501 по плана на Първа градска част – юг, гр. Пловдив;

Проведени са **образователни дейности** в шест /6/ детски градини в близост до квартал Столипиново, район „Източен“ на град и община Пловдив: ДГ „Лилия”, ДГ „Наталия”, ДГ „Родина”, ДГ „Биляна”, ДГ „Маргаритка” и ДГ „Щастливо детство“. Дейностите са извършени по проект „Растем заедно“, по процедура „Подкрепа за предучилищното възпитание и подготовка на деца в неравностойно положение“, Оперативната програма „Наука и образование за интелигентен растеж“, съфинансиран от Европейския съюз чрез Европейските структурни и инвестиционни фондове.

Изградени са един /1/ **образователен център** към Начално училище „Кирил Нектариев“ и Средно училище „Найден Геров“ и здравен център към ДГ „Лилия“ в квартал до квартал Столипиново, район „Източен“ на град и община Пловдив. Основната цел на проекта е подобряване на образователната и здравна интеграция на уязвими групи хора, живеещи в територията. Дейностите са извършени по проекти „Всички заедно за по-добро образование и здраве“ и по „Програма за насърчаване на

социалното включване на ромите и другите уязвими групи” на Българо – швейцарската програма за сътрудничество.

Разработена и приложена е една /1/ **Програма „Културата и творчеството на общностите в Хаджи Хасан махала“**, като активна дейност е осъществена от Общинска Фондация „Пловдив 2019“ чрез Платформа „Сливане“, Клъстер „Махалата“ и широката подкрепа и участие на неправителствени организации. Реализирани са проекти за интеграция на малцинства, свързване на поколения и социални групи, премахване на граници между изолирани територии и зони. Тези проекти са реализирани с широка подкрепа и участие на неправителствени организации.

По инвестиционен приоритет „Градска среда“ са създадени нови публични пространства по проект Подобряване на градската среда в община Пловдив в Зона за въздействие със социални функции. На територията на необлагодетелствана градска територия – „Хаджи Асан“ махала са изпълнени следните **3 обекта:**

- Г2. Реконструкция и рехабилитация на улици и прилежащите им тротоари за въвеждане на енергоспестяващо улично осветление на следните улици находящи се в гр. Пловдив, Първа градска част-юг: ул. „Стойчо Мушанов”, ул. „Макгахан”;
- Г5. Благоустрояване и озеленяване, рехабилитация и социализация, изграждане на детски площадки и на спортни площадки в междублокови пространства в УПИ III -комплексно жилищно застрояване (имоти с кадастрален № 520.1368, № 520.1344) в кв. 130;УПИ I - за комплексно жилищно застрояване, археологически разкопки (имот с кадастрален № 520.1343) в кв. 495, и УПИ I - за комплексно жилищно застрояване (имот с кадастрален № 520.1338) в кв. 459, всички по плана на Първа градска част - юг, гр. Пловдив;
- Г8. Реконструкция и рехабилитация на улици и прилежащите им тротоари и въвеждане на енергоспестяващо улично осветление на следните улици находящи се в гр. Пловдив, Първа градска част - юг: ул. „Марагидик”, ул. „Лъджене”, ул. „Георги Мамарчев”, ул. „Неофит Бозвели” (м/у ул. „Марагидик” и ул. „Стойчо Мушанов”), ул. „Д-р Селимински”, ул. „Сава Филаретов”, ул. „Княз Черказки” (южно от ул. „Марагидик”), ул. „Захарий Зограф”, ул. „Емил Зола”, ул. „Лясковец”, пл. „Александър Малинов”.

Към месец декември 2019 г. община Пловдив е подала нови проектни предложения по Оперативна програма „Региони в растеж“, Процедура “BG16RFOP001-1.003 – Изпълнение на интегрирани планове за градско възстановяване и развитие 2014-2020 – Пловдив“. От подадените проекти един /1/ е за социална инфраструктура: „Изграждане на социални жилища в град Пловдив“.

Обобщено, към настоящия момент, са изградени 3 нови публични пространства, а са създадени са десет /10/ социални услуги и една /1/ предстои да започне изпълнение. Относителните дялове на постигнатите резултати са съответно 100,0% и 90,9%.**Средно аритметичния относителен дял на постигнатите резултати възлиза на 95,5%.**

- **Брой домакинства с много ниска заетост на своите членове**

Дефинираният в ИПГВР индикатор е близък до ежегодно отчитания Индикатор за бедност и социално включване - Лица, живеещи в домакинства с нисък интензитет на

икономическа активност на Национален статистически институт**.** Статистическите данни се събират до ниво област. Обхващат се населението на възраст 18 – 59 години, като данните се представят в брой лица (в хиляди) и относителен дял от населението към същия момент. Поради различният териториален обхват и променения период за отчитане – от 2015 г. до 2020 г., получените резултати могат да се считат за ориентировъчни.

Таблица 22. Индикатори за бедност и социално включване - Лица, живеещи в домакинства с нисък интензитет на икономическа активност, област Пловдив

година на провеждане на изследването									
2016		2017		2018		2019		2020	
референтна година на дохода									
2015		2016		2017		2018		2019	
18-59 г.		18-59 г.		18-59 г.		18-59 г.		18-59 г.	
брой лица в хиляди	% от население то	брой лица в хиляди	% от население то	брой лица в хиляди	% от население то	брой лица в хиляди	% от население то	брой лица в хиляди	% от население то
49,3	**12,6**	**37,7**	**10,2**	**39,5**	**10,5**	**34,7**	**9,2**	**31,7**	**8,7**

Източник на данните: Национален статистически институт

Към 2016 г. броят на лицата в област Пловдив, живеещи в домакинства с нисък интензитет на икономическа активност е 49,3 хил. души, представляващи 12,6% от населението, а през 2019 г. са 31,7 хил. души и 8,7% от населението. И при двата съставни индикатора е отчита **осезаемо подобряване** – темповете на растеж за съответно 35,7% и 31,0%. **Средно аритметичният темп на растеж за периода възлиза на 33,3%.**

- **Брой жители живеещи в сериозни материални лишения** – на или под границата на бедността

Индикаторът обхваща отчитания Индикатор за бедност и социално включване - Процент от населението, живеещо с материални лишения по пол и Относителен дял на бедните спрямо линията на бедност. Сходно с предходния индикатор, статическите данни се събират до ниво област и за времеви период от 2015 – 2020 г., поради което резултатите могат да се считат за ориентировъчни.

Таблица 23. Индикатори за бедност и социално включване - Относителен дял (%) на бедните спрямо линията на бедност за област Пловдив

година на провеждане на изследването				
2016	2017	2018	2019	2020
референтна година на дохода				
2015	2016	2017	2018	2019
Линия на бедност – едно лице				
3 461	4 108	4 425	4 718	3 461
Линия на бедност – двама възрастни с едно дете				
5 102	7 269	8 628	9 293	9 908

Относителен дял (%) на бедните спрямо линията на бедност														
общо	мъже	жени	**общо**	мъже	жени	**общо**	мъже	жени	**общо**	мъже	жени	**общо**	мъже	жени
20,4	20	20,8	**21,9**	20,1	23,6	**21,9**	20,2	23,4	**21,0**	20,3	21,6	**25,3**	25,2	25,4
Процент от населението, живеещо с материални лишения по пол														
33,9	33,3	34,4	**29,5**	28,0	30,8	**23,0**	21,6	24,3	**24,9**	25,9	24,1	**24,3**	24,3	24,3

Линията на бедност се определя ежегодно в зависимост от промяната на доходите на обществото – изчислява се като 60% от медианния еквивалентен разполагаем доход. **Тя е показател за относителна бедност, а не за абсолютна, базирана на сума за задоволяване на основните жизнени потребности.** За област Пловдив линията на бедност спрямо дохода през 2015 г. за едно лице възлиза на 3461 лв. и за двама възрастни с едно дете на 5102 лв. Към 2020 г. стойностите се изменят на съответно 3461 лв. и 9908 лв. Под линията на в началото на разглеждания период попадат 20,4% от населението, а в края на периода 25,3% - постигнато е увеличение на дела бедни хора, което е негативна тенденция. Темпът на растеж отчита -28,0%.

Процентът от населението, живеещо с материални лишения е субективен индикатор, основан на оценка на личните нагласи на лицата и домакинствата относно възможностите за задоволяване на отделни нужди и потребности. През 2015 г. обхваща е 33,9% от населението, а през 2020 г. 24,3% - постигнато е реално намаление на делът хора, което е положителна тенденция. Темпът на растеж отчита 24,0%.

Средно аритметичния темп на индикатора възлиза на -2,1%.

- **Процент рано напускащи училище, най-вече в територии с концентрация на ромско население (на възраст под 18 години)**

Съгласно методиката на събиране на данни на НСИ, отчитането на напусналите образователния процес се извършва до ниво община и няма данни за територии с концентрация на население на етнически признак. Предвид това, в случая се прилага индикатор Напуснали общообразователните и специални училища. Причините за напускането могат да имат различен характер, като сред тях са: продължително боледуване, нежелание за продължение на образованието, семейни причини, заминали в чужбина, преместили се в друго учебно заведение, но без потвърждение за записване и други.

За по-голяма точност на получените резултати общият брой напуснали лица за всяка учебна година е съотнесен към съответните учащи към същия времеви период.

Таблица 24. Напуснали общообразователните и специални училища, община Пловдив

	Напуснали (1-8 клас) общообразователните и специални училища	Напуснали (1-7 клас) общообразователните и специални училища	Общо напуснали	Отн. дял на напусналите от съответните учащи
2014/2015	1032	X	1032	**0,11**
2015/2016	1142	X	1142	**0,12**

2016/2017	1122	X	1122	**0,11**
2017/2018	X	1148	1148	**0,14**
2018/2019	X	1004	1004	**0,11**
2019/2020	X	1009	1009	**0,11**
2020/2021	X	-	-	**-**

Забележка: "X" - поради естеството на данните не може да има такъв случай – изменение на методиката на НСИ; „-„ няма данни.

Източник на данните: Национален статистически институт и собствени изчисления

Общият брой напуснали общообразователните и специални училища показва променливи тенденции – редуване на спадове и покачвания. Те не предоставят яснота за реалните динамики без съпоставка с броя учащи към същия момент. Относителният дял на напусналите лица спрямо съответните учащи показва задържане през преобладаваща част от периода на 0,11%, като само през две учебни години са отчетени по-високи стойности. **Темпът на растеж сравнява стойности само в началото и края на периода и съответно отчита 0,00%. По своят смисъл, това е неутрална тенденция.**

- **Подобрена образователна инфраструктура (училища, детски градини и ясли) – брой жители пряко облагодетелствани от това подобрение в територии заплашени от социална изолация**

Индикаторът не може да отчете коректно броят жители пряко облагодетелствани от подобряването на обектите. Посочените видове обекти представляват елементи на образователната и здравната инфраструктура, независимо дали са самостоятелни или обединени в единен сграден фонд. Предвид това, е извършена съпоставка между заложените в плана проекти, насочени към детски ясли, детски градини и училища и брой реализирани проекти, брой проекти в процес на изпълнение и брой проекти с тепърва стартиращ процес.

В ИПГВР са заложени шест /6/ основни проекти и два /2/ резервни проекта. През периода 2014 – 2020 г., са реализирани основните проекти: *Основен ремонт и реконструкция, внедряване на мерки за енергийна ефективност, както и реконструкция и благоустрояване на прилежащото дворно място на обектите: ДЯ „Детски Смях“ (ул. „Весела“ № 30), ЦДГ „Перуника“ (ул. „Марагидик“ № 97 А), ЦДГ „Снежанка“ (ул. „Тополница“ № 3), СОУ „Любен Каравелов“ – сграда 1 (ул. „Лютиче“ № 2) и сграда 2 (ул. „Марагидик“ № 37). Изградена е една /1/ нова детска градина (ул. „Богомил“).*

Към настоящият момент, по резервните индикативни проекти, включени в Инвестиционната програма на община Пловдив: *„Изграждане на нова детска ясла/градина в УПИ I-Детска градина, кв.388А, по плана на Първа градска част-юг, гр. Пловдив“ и „Изграждане на социална инфраструктура – детска градина на ул. "Радко Димитриев"* не е започнал процес на реализация.

Към месец декември 2019 г. община Пловдив е подала нови проектни предложения по Оперативна програма „Региони в растеж“, Процедура “BG16RFOP001-1.003 – Изпълнение на интегрирани планове за градско възстановяване и развитие 2014-2020 – Пловдив“. От подадените проекти един /1/ е за образователна инфраструктура: „Реконструкция, преустройство и изграждане на образователна инфраструктура в 2 детски градини в град Пловдив“.

С това целевите стойности са 9 проекта, а постигнатите стойности 6 проекта. Относителният дял на постиганите стойности възлиза на 75,0%. Дейностите по реализация на подадения през 2019 г. проект предстоят да бъдат и приключени до

2023 г. Предвид това, представените стойности могат да бъдат счетени за междинни.

Таблица 25. Индикатори за наблюдение и оценка на прилагането на плана, свързани със Стратегическа цел 3: „Подобряване на човешкия потенциал и укрепване на социалното сближаване“

Индикатор	Описание	Мерна единица	Показател	Базови стойности	Целеви стойности	Постигнати стойности	Стойност на индикатора (%)	Тенденция	Графики	Източник на данните Териториален обхват Времеви обхват
Индикатори за наблюдение и оценка на прилагането на плана, свързани със Стратегическа цел 3: „Подобряване на човешкия потенциал и укрепване на социалното сближаване“										
От 10 до 15 включително	**НП**	**НП**	**НП**	**НП**	**НП**	**НП**	**32,2**	**Положителна тенденция**	**НП**	**НП**
Брой учащи в гимназии и висши училища	*Индикаторът показва количествени промени в общия брой учащи в общообразователни и специални училища за средно образование и професионалнни училища на територията на община Пловдив.*	*брой*	**Общо учащи**	**18064**	Не е предварително зададена в ИПГВР	**17287**	**-8,6**	**Отрицателна тенденция**		*НСИ, Учащи в общообразователни и специални училища* *НСИ, Учащи в професионални училища* *община Плпвдив 2014 - 2019г.*

	Индикаторът показва количествени промени в общия брой студенти в процес на придобиване на степените професионален бакалавър, бакалавър, магистър във висшите учебни училища.	*брой*	**Общо студенти**	40563		35300			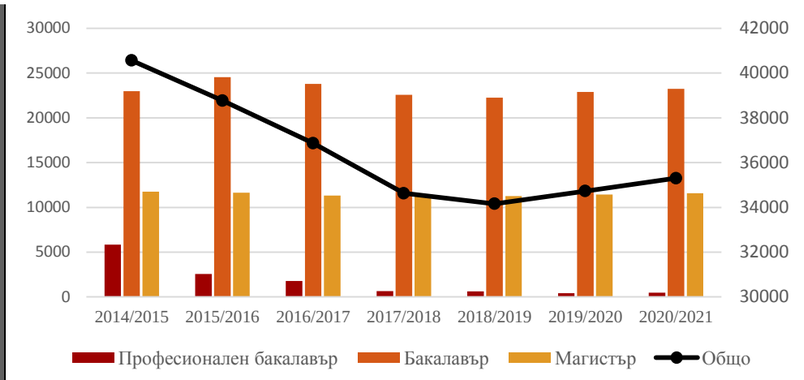	*НСИ, Студенти по образователно - квалификационна степен* *област Пловдив 2014 - 2019г.*
	Индиакторът показва промени в броя лица, напуснали образователния процес, спрямо съответните учащи.	*Процент (%)*	**Отн. дял на напусналите от съответните учащи**	0,11		0,11	**0,0**	**Неутрална тенденция**		
Подобрена образователна инфраструктура (училища, детски градини и ясли)	*Индикаторът показва общия брой обекти от тип детски ясли, детски градини и училища на територията на община Пловдив, с извършени дейности по обновяване и модернизация.*	*брой*	**Обекти на образователната инфраструктура**	-	8	**6**	**75,0**	**Положителна тенденция**	*Не подлежи на визуализация.*	*Община Пловдив* *община Пловдив 2014 - 2019г.*
Брой нови публични пространства и услуги, осигурени за жителите на необлагодетелствани градски територии		*брой*	**Публични пространства**	-	Не е предварително зададена в ИПГВР	**3**	**95,5**	**Положителна тенденция**	Не подлежи на визуализация.	*Община Пловдив* *община Пловдив 2014 - 2019г.*
		брой	**Услуги**	-	11	**10**				

Брой домакинства с много ниска заетост на своите членове	-	*брой*	**Лица, живеещи в домакинства с нисък интензитет на икономическа активност**	**49,3**	Не е предварително зададена в ИПГВР	**31,7**	**33,3**	**Положителна тенденция**	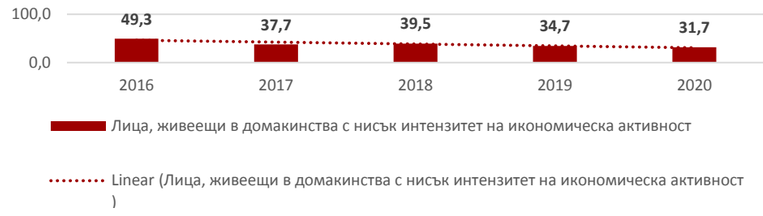	*НСИ, Индикатори за бедност и социално включване - Лица, живеещи в домакинства с нисък интензитет на икономическа активност* *област Пловдив 2015 - 2019г.*
		Процент (%)	**Относителен дел на лицата, живеещи в домакинства с нисък интензитет на икономическа активност, от общото население**	**12,6**		**8,7**				
Брой жители живеещи в сериозни материални лишения		*Процент (%)*	**Относителен дял на бедните спрямо линията на бедност от общото за област Пловдив**	**33,9**	Не е предварително зададена в ИПГВР	**24,3**	**-2,1**	**Отрицателна тенденция**		*НСИ, Индикатори за бедност и социално включване: Относителен дял на бедните спрямо линията на бедност* *област Пловдив 2015 - 2019г.*
	-	*Процент (%)*	**Относителен дял на населението, живеещо с материални лишения от общото за област Пловдив**	**20,4**	Не е предварително зададена в ИПГВР	**25,3**				*НСИ, Индикатори за бедност и социално включване: Процент от населението, живеещо с материални лишения по пол* *област Пловдив 2015 - 2019г.*

Стратегическа цел 4: „Подобряване качеството и ефективността на управлението и администрацията“: Община Пловдив

- **Брой разработени и действащи секторни и териториални стратегии и планове**

Изготвени и прилагани в периода на изпълнение на ИПГВР на град Пловдив са следните двадесет /20/ документи:

- *Стратегията за управление на общинската собственост 2015-2019г.;*
- *Стратегията за управление на общинската собственост 2020-2023г.;*
- *Стратегията за развитие на образованието в Община Пловдив за периода 2017-2022г.;*
- *Иновационна стратегия за интелигентна специализация на Община Пловдив 2016 – 2020г.;*
- *Програма за управление и разпореждане с имоти общинска собственост за 2014 г.;*
- *Програма за управление и разпореждане с имоти общинска собственост за 2015 г.;*
- *Програма за управление и разпореждане с имоти общинска собственост за 2016 г.;*
- *Програма за управление и разпореждане с имоти общинска собственост за 2017 г.;*
- *Програма за управление и разпореждане с имоти общинска собственост за 2018 г.;*
- *Програма за управление и разпореждане с имоти общинска собственост за 2019 г.;*
- *Програма за управление и разпореждане с имоти общинска собственост за 2020 г.;*
- *Оперативен план с времеви график за изпълнение на Стратегия за развитие на социалните услуги в община Пловдив 2011 – 2015г.;*
- *Общинска стратегия за развитие на социалните услуги в община Пловдив 2011 – 2015г.*
- *Стратегически план на дейността на Дирекция „Образование и наука“ на Община Пловдив;*
- *Стратегия за развитие на средното образование в община Пловдив 2011 – 2015г.;*

Поради отсъствието на предварително зададени целеви стойности и неприложимост на базови такива, темпът на растеж за периода се счита за 100%.

- **Подобрена координация на публичните инвестиции**

За изпълнението на плана през програмния период са проведени специализирани обучения на екипа, отговарящ за управлението на Инвестиционната програма по ИПГВР на град Пловдив и междинното звено за изпълнение на ИПГВР. По този начин е подобрен процеса на управление и постигането на качествени резултати.

Поради отсъствието на предварително зададени целеви стойности и неприложимост на базови такива, темпът на растеж за периода се счита за 100%.

- **Интензивност на сътрудничеството между местния бизнес и гражданското общество**

Съгласно информация, предоставена от Община Пловдив, представените прояви са започнали през програмния период 2014 – 2020 г., като са включени и започналите през предходния програмен период 2007 – 2014 г., продължаващи и през 2020г.:

- Клъстер „Зелена синергия“ - създаден през 2011 година с цел промотиране, подкрепа и стимулиране на иновационния процес при осъществяването на проекти по енергийна ефективност, възобновяеми енергийни източници и реализиране на „зелени“ проекти на територията на региона;
- Клъстер „Информационни и комуникационни технологии Пловдив“ - създаден през 2012 година с цел насърчаване, подпомагане и развитие сътрудничеството между всички компании, учебни заведения и държавни институции в областта на ИКТ за повишаване на тяхната конкурентоспособност;
- Подкрепа за създаването и оперативната дейност на Клъстер „Тракия - Икономическа зона“ (2013г.) - най-успешният индустриален публично-частен партньорски проект у нас, подкрепен от 9 общини в област Пловдив (Пловдив, Асеновград, Куклен, Стамболийски, Родопи, Марица, Раковски, Първомай, Калояново) и два клъстера, с привлечени инвеститори от Европа, САЩ, Канада, Израел, Турция и Япония;
- Създаване на Център за професионално обучение „Тракия“ (2013г.) – съвместно между Община Пловдив и Клъстер „Тракия - Икономическа зона“ – дейностите в него продължават и към настоящия момент;
- „PlantaSYST” – Център по Растителна Системна Биология и Биотехнология – международен научен център за върхови постижения в сферата на биологията и биотехнологиите на територията на България. Изграждането му започна през 2020г. и към момента продължава;
- Бизнес форум „Аутсорсинг дестинация България”, 2014г.;
- Бизнес форум „Аутсорсинг дестинация България”, 2015г.;
- Бизнес форум „Аутсорсинг дестинация България”, 2016г.;
- Първи Пловдивски икономически форум, 2018г.;
- Втори Пловдивски икономически форум, 2019г.;
- Седмицата на дигиталните технологии /Bulgarian Digital Week Plovdiv/, 2019г,;
- Среща на бизнеса в Пловдив и региона, 2019г.;
- Регионален форум за Югоизточна Европа на компании от технологичния сектор “SEE Innovation, Technology and Sourcing Summit”, 2019г.;
- Форум „Индустрия 4.0“, съвместно с Капитал – ежегодно;

Дейностите, свързани с предоставяне на актуална бизнес информация и различни видове справки, извадки и проучвания в полза на настоящи и потенциални бъдещи инвеститори се извършва от Звено „Бизнес развитие“ към Община Пловдив.

Звеното е създадено с цел да подпомага и привлича инвеститори в територията на община Пловдив и региона. Създаден е уебсайт *(invest.plovdiv.bg),* в който се актуализират данни, информационни материали и статии, достъпни на български и

английски език. По този начин е възможно достигането до широк кръг от потенциални инвеститори, както и до такива, които вече оперират на местно ниво.

В допълнение към това, звеното поддържа профили в социалните мрежи под названието *Invest Plovdiv*. Те са създадени с цел ситуиране на Пловдив като инвестиционна дестинация сред чуждестранните компании на по-професионално ниво. Служат за споделяне на собствени и чужди новини и полезна информация.

Ежегодно се издават бизнес каталози, фокусирани върху местната икономика на Пловдив и региона, предоставящи необходима базисна информация за нуждите на потенциалните инвеститори.

През декември 2020г. Община Пловдив приема „Наредба за насърчаване на инвестициите“, съгласно изискванията на Закона за насърчаване на инвестициите. Тя определя условията и редът за насърчаване на инвестициите на територията на Община Пловдив и издаването на инвестиционен сертификат клас "В". Основните цели са повишаване на конкурентоспособността на местната икономика, подобряване на местния инвестиционен климат и да създаването на нови работни места.

Общият бой на проявите за периода възлиза на 15, а работещите структури за партньорство на 1. Поради отсъствието на предварително зададени целеви стойности и неприложимост на базови такива, темпът на растеж за периода се счита за 100%.

- **Увеличен управленски капацитет на местната администрация за разработване на осъществими проекти и инвестиционни програми** (брой проекти, брой ангажирани служители, брой дни на обучения, брой новосъздадени звена)

Проведени са обучения по две дейности от проект „Бюджетна линия (финансов план) на Община Пловдив“ бенефициент по процедура BG16RFOP001-8.001 по Договор за БФП № BG16RFOP001-8.001-0002-C01, който се осъществява с финансовата подкрепа на Оперативна програма Региони в растеж 2014-2020 г., съфинансирана от Европейския съюз чрез Европейския фонд за регионално развитие.

Дейност 1: Техническа помощ за създаване на градски мрежи и участие в прояви на равнище ЕС, свързани с интегрирано градско устойчиво развитие: Общо за дейността: 53 дни, 22 обучени лица.

Посещение и обучение на 6 души от Община Пловдив в град Брюксел за 3 дни. Обмен на опит и добри практики между градски власти и други държави в Европейския съюз. Обсъждане и обмен на информация с Европейската комисия.

Участие на един служител на община Пловдив в събитие организирано от Европейската комисия относно регионално сътрудничество в ЕС и програма INTERREG на 26-28 април 2017г. в Малта.

Участие на двама служители на община Пловдив в събитие организирано от ЕК на 01-02 юни 2017г. в гр. Хелзинки, Финландия - конференция "Интелигентни региони"

: http://ec.europa.eu/regional_policy/en/newsroom/events/2017/06/smart-regions-2-0-maximising-europe-s-innovation-potential

Посещение в гр. Брюксел, Кралство Белгия в периода 09-12.10.2017г. на 5 души от Междинно звено и участие в Европейска седмица на градовете и регионите 2017. Обмен на опит и добри практики между градските власти и други държави в Европейския съюз в областта на регионалното и градското развитие. Посетени множество семинари, темите на които са свързани със стратегиите за устойчиво градско развитие, интегрирани териториални инвестиции, повишаване на административния капацитет на национално, регионално и общинско ниво, чрез европейските структурни и инвестиционни фондове.

Участие на 4 души от община Пловдив в конференция *Cities Forum* проведена на 27 и 28 ноември 2017 г. в Ротердам, Холандия, във връзка с работата по Градския дневен ред на ЕС и градските измерения на Дневен ред 2030 за устойчиво развитие.

Участие на представители на Междинното звено в международна работна среща „Устойчиви инвестиции за устойчиво градско развитие" в град Осиек, Хърватска през 2019г. за 3 членове за 2 дни. Обмен на добри практики с представители на България, Хърватия, Чехия, Португалия и Румъния.

Участие на координатора в ЗУИП в Онлайн обучение: Webex meeting: Провеждане на обучение на *„Urban Development Network webinars - Six building blocks to sustainable urban development"*- 3, 9, 13, 17, 19, 25 ноември 2020 – *Urban Development Network*

Дейност 2: Участие в програми за обмен на опит и добри практики. Общо за дейността: 21 дни, 13 обучени лица.

Обмен на опит и добри практики чрез участие на 8 служители от Община Пловдив в конференция *„Интелигентни градове"* , която се проведе в гр. Пловдив на 15-16 юни 2017г.

Участие на един служител на ЗУИП в работна среща организирана от УО на ОПРР с междинните звена и бенефициентите по приоритетна ос 1 „Устойчиво и интегрирано градско развитие", проведена в гр. София, х-л „Рамада" на 23.01.2018г.

Участие на 2 служители от ЗУИП в работна среща организирана от УО на ОПРР с междинните звена и бенефициентите по приоритетна ос 1 „Устойчиво и интегрирано градско развитие", проведена в гр. София, х-л „Рамада" на 01.10.2018г.

Участие на един служител на ЗУИП участва в работна среща организирана от УО на ОПРР с междинните звена и бенефициентите по приоритетна ос 1 „Устойчиво и интегрирано градско развитие", проведена в гр. София, х-л „Рамада" през месец април 2019г.

Участие на координатора в ЗУИП в Онлайн обучение: *Webex meeting:* Провеждане на обучение на Бенефициентите на ОПРР 2014-2020, съвместно с представител на ИА ОСЕС – 18.12.2020г. – организатор УО на ОПРР.

Цялостно, през периода 2014 – 2020 г. увеличеният управленски капацитет на местната администрация се изразява в:

- брой проекти: 8;

- брой ангажирани служители: Общо 10 броя, в т.ч. 3 (екип за изпълнение на Инвестиционна програма) + 7 (6 члена на Междинно звено и председател);
- брой дни на обучения: 74
- брой обучени лица: 35
- брой новосъздадени звена: 2 броя (Екип за изпълнение на Инвестиционна програма и Междинно звено, създадени със заповед на Кмета на Община Пловдив).

Поради отсъствието на предварително зададени целеви стойности и неприложимост на базови такива, темпът на растеж за периода се счита за 100%.

- **Брой нови услуги за граждани, гости, потенциални и настоящи инвеститори**

Индикаторът показва създадените електронни административни услуги, предоставяни от Община Пловдив през периода 2014 – 2020 г.

Към настоящият момент общият брой на електронните услуги на Община Пловдив възлизат на единадесет /11/:

- *Плащане на местни данъци и такса битови отпадъци (ТБО);*
- *Плащане на задължения по наказателни постановления и глоби с фиш;*
- *Справки за финансови задължения;*
- *Регистър на издадени електронни фактури;*
- *Масов градски транспорт;*
- *SMS Паркиране;*
- *Прием на ученици в първи клас;*
- *Система за електронно класиране на деца в ДЗ;*
- *Подаване на справки-декларации по чл.116, ал.3 и ал.5 от Закон за туризма за местата за настаняване на територията на община Пловдив;*
- *Издаване на Удостоверение за наличието или липсата на задължения към община Пловдив по чл. 87 ал.6 от ДОПК (По искане на задълженото лице.);*
- *Издаване на Удостоверение за наличието или липсата на задължения към община Пловдив по чл. 87 ал.10 и ал. 11 от ДОПК (По искане от възложител или от лице, което организира процедура по ЗОП, както и от компетентен орган по КАО.).*

Въведена е система за проследяване на присъствията и отсъствията на децата, автоматично начисляване на дължими такси за посещение на детско заведение и се проследяване на натурални показатели, необходими за административните дейности.

През 2020 г. е създаден Контактен център, на базата на единен телефонен номер за връзка и предоставяне на информация от структурите на общината на гражданите, Портал eGov box за онлайн и дистанционна работа на служители и електронна услуга за Плащане на местни данъци и такса битови отпадъци (ТБО).

Общият брой на въведените през периода нови електронни услуги възлиза на четири /4/. Поради отсъствието на предварително зададени целеви стойности и неприложимост на базови такива, темпът на растеж за периода се счита за 100%.

Таблица 26. Индикатори за наблюдение и оценка на прилагането на плана, свързани със Стратегическа цел 4: „Подобряване качеството и ефективността на управлението и администрацията“

Индикатор	Описание	Мерна единица	Показател	Базови стойности	Целеви стойности	Постигнати стойности	Стойност на индикатора (%)	Тенденция	Графики	Източник на данните Териториален обхват Времеви обхват
Индикатори за наблюдение и оценка на прилагането на плана, свързани със Стратегическа цел 4: „Подобряване качеството и ефективността на управлението и администрацията“										
От 16 до 19 включително	**НП**	**НП**	**НП**	**НП**	**НП**	**НП**	**80,0**	**Положителна тенденция**	**НП**	**НП**
Брой разработени и действащи секторни и териториални стратегии и планове	*Индикаторът показва разработените секторни стратегии и планове, които са в процес на изпълнение през съответния програмен период.* *Поради вида на индикатора ббазовите стойности се считат за нулеви.*	*брой*	**Брой разработени и действащи секторни и териториални стратегии и планове**	-	Не е предварително зададена в ИПГВР	**20**	**100,0**	**Положителна тенденция**	*Не подлежи на визуализация.*	*Община Пловдив* *община Пловдив 2014 - 2019г.*
Подобрена координация на публичните инвестиции		*Експертна оценка*	**Обучения**	-	Не е предварително зададена в ИПГВР	-	**100,0**	**Положителна тенденция**	*Не подлежи на визуализация.*	*Експертна оценка*
Интензивност на сътрудничество то между местния бизнес и гражданското общество	*Индикаторът отчита сътрудничеството между местния бизнес и гражданското общество посредством брой прояви и брой работещи структури за партьоство.*	*брой*	**Прояви**	-	Не е предварително зададена в ИПГВР	**15**	**100,0**	**Положителна тенденция**	*Не подлежи на визуализация.*	*Община Пловдив* *община Пловдив 2014 - 2019г.*
		брой	**Работещи структури за партньорство**	-		**1**				
Увеличен управленски капацитет на местната администрация за разработване на осъществими	*Индикаторът отчита увеличеният управленски капацитет на местната адмимистрация посредством брой участия в проекти, ангажирани служители,*	*брой*	**Проекти**	-	Не е предварително зададена в ИПГВР	**8**	**100,0**	**Положителна тенденция**	*Не подлежи на визуализация.*	*Община Пловдив* *община Пловдив 2014 - 2019г.*
		брой	**Ангажирани служители**	-		**10**				

проекти и инвестиционни програми	*дни на обучения, обучени лица и новосъздадени звена.*	*брой*	**Дни на обучения**	-		**74**				
		брой	**Обучени лица**	-		**35**				
		брой	**Новосъздадени звена**	-		**2**				
Нови услуги за граждани	*Индикаторът показва създадените електронни административни услуги, предоставяни от Община Пловдив - издаване на удостоверения и изготвяне на справни от различен характер, подавания на документи, плащания и други.*	*брой*	**Нови електронни услуги за граждани**	-	Не е предварително зададена в ИПГВР	**4**	**100,0**	**Положителна тенденция**	*Не подлежи на визуализация.*	*Община Пловдив* *община Пловдив 2014 - 2019г.*

Стратегическа цел 5: „Подобряване на инфраструктурата за нуждите на градските системи“

- **Добре развита зелена система** – брой хектари нови озеленени територии, по-добре благоустроени зелени площи и публични пространства

Реализирани са следните проекти за изградена и/или рехабилитирана територия по проект „Подобряване на градската среда в община Пловдив“:

- *Благоустрояване, озеленяване, паркоустройство, изграждане на детски площадки по южния бряг на р. Марица в УПИ I, II, III, IV, V, VI, всички за озеленяване, кв. 417 по плана на Първа градска част – север, гр. Пловдив.*
- *Рехабилитация и реконструкция на тротоари по бул. „Кн. М. Луиза” - от кръстовището на бул. „Кн. М. Луиза” и ул. „П. Д. Петков” до бул. „Източен”, озеленяване и благоустрояване на прилежащи зелени площи, озеленена площ за широко обществено ползване на пл. „Св. Петка”- УПИ I - озеленяване.*
- *Рехабилитация и реконструкция на тротоари по бул. „6-ти септември” в участъка от бул. „Цар Борис III Обединител” до бул. „Източен”, въвеждане на енергоспестяващо улично осветление, озеленяване и благоустрояване на прилежащите му зелени площи.*
- *Благоустрояване и озеленяване, рехабилитация и социализация, изграждане на детски площадки и на спортни площадки в междублокови пространства в УПИ III - комплексно жилищно застрояване (имоти с кадастрален № 520.1368, № 520.1344) в кв. 130;*
- *Благоустрояване и озеленяване, рехабилитация и социализация, изграждане на детски площадки и на спортни площадки в междублокови пространства в УПИ I - комплексно жилищно строителство и УПИ III - комплексно жилищно строителство, търговия, услуги, клубове и зеленина (имот с кадастрален № 520.1278) в кв. 443 по плана на Първа градска част - север, гр. Пловдив.*

Дейностите са финансирани по Оперативна програма Регионално развитие в периода 2014-2020.

Заложените в ИПГВР целеви стойности възлизат на 151 000.00 кв.м. / 15,1000 ха са следните, а постигнатите стойности на 177 837.00 кв.м. / 17,7837 ха. **Относителният дял на постигнатите резултати за периода възлиза на 117,9%.**

- **Подобрена градска структура** – Развитие на полицентричната система на града - започнало физическо и функционално развитие на вторични градски центрове

В определените с ИПГВР на град Пловдив зони на въздействие и техните зони на влияние са насочени преобладаващата част от териториалните инвестиции. Те целят пространствена ин функционална промяна на конкретните територии, оказване на въздействие в по-голям мащаб и постигане на синергичен и кумулативен ефекти.

Зоните на въздействие и техните зони на влияние са така локализирани в пространствената структура на град Пловдив, че изпълнението на заложените проекти да подпомага вече започналото оформяне и развитие на вторични градски центрове. Ключово значение имат проекти в градската среда и обекти и пространства с широко обществено ползване, както и проекти насочени към групи хора. Обектите и пространствата за ограничено обществено ползване (обекти на здравеопазването, образованието, социалните грижи и услуги) имат минимално влияние върху общата структура и не са взети предвид.

“Първа градска част” като зона с преобладаващ социален характер

В ИПГВР са заложени общо 26 проекта, от които 16 са с потенциал за подпомагане развитието на вторични градски центрове. Те са насочени към иницииране на събития с местните общности, повишаване качеството на градската среда, рехабилитация и изграждане на транспортни комуникации, социализиране на река Марица, създаване на условия за социално взаимодействие в междублоковите пространства, консервационно-реставрационни работи и експониране на археологически обекти, изграждане на пешеходна улица – туристически маршрут между обекти на културата и други. Към настоящия момент 5 от проектите са изпълнени:

- *Програма "Културата и творчеството на общностите в Хаджи Хасан Махала"*
- *"Благоустрояване, озеленяване, паркоустройство, нови паркоместа и атракциони по южния бряг на р. Марица"*
- *"Изграждане на паркоместа към уличното пространство на подходящи места от южната и северна страна на бул.”Марица-юг”*
- *"Изграждане/реконструкция/ рехабилитация, благоустрояване (в т.ч. озеленяване) и обзавеждане на групи улици, с доизграждане, въвеждане на енергоспестяващо улично осветление, обзавеждане и осигуряване на условия за достъпност"*
- *"Ремонт, реконструкция и социализация на междублокови пространства , вкл. изграждане/ рехабилитация, благоустрояване на озелени площи за широко и за ограничено обществено ползване, с доизграждане, изграждане на поливни системи, въвеждане на енергоспестяващо парково осветление, изграждане /рехабилитация на детски и спортни площадки, парково обзавеждане, места за паркиране и гариране и осигуряване на условия за достъпност"*

Съвкупността от изпълнени проекти подпомага основно вече съществуващи вторични градски центрове. Относителният дел на постигнатите резултати възлиза на 31,2%.

„Гладно поле“ като зона с потенциал за икономическо развитие

В ИПГВР са заложени общо 8 проекта, от които 6 са с потенциал за подпомагане развитието на вторични градски центрове - повишаване качеството на градската среда, рехабилитация и изграждане на транспортни комуникации, изграждане

на спортна база, организиране на периодичен пловдивски форум, портал и маркетингов продукт. Към настоящия момент 4 от проектите са изпълнени:

- *Изграждане на улична мрежа (главна и второстепенна) с благоустрояване и паркиране в рамките на пълния уличен профил на територията на Високотехнологичния бизнес-център, включително на пълна подземна техническа инфраструктура и зеленина за широко обществено ползване.*
- *Изграждане на зони с административни и бизнес сгради, незамърсяващи производства, бизнес жилища и обекти на обслужването; изграждане на районен център и третични градски центрове; изграждане на зона с високотехнологични производства и енергонезависима инфраструктура като производствено ядро на високотехнологичния клъстер „Агро Фууд Тех“.*
- *Реконструкция, включително разширяване, на ул. „Лев Толстой “и изпълнение на улично озеленяване.*
- *Рехабилитация на съществуващи улици „Богомил“и „Радко Димитриев“, улично озеленяване и прилежащи обществени зелени площи.*

Относителният дел на постигнатите резултати може да бъде оценен на 66,6%.

“Централна гара“ като зона на публични функции с висока обществена значимост

В ИПГВР са заложени общо седем /7/ проекта, от които пет /5/ са с потенциал за подпомагане развитието на вторични градски центрове – посредством изграждане на транспортни комуникации, повишаване качеството на средата, озеленяване и социализация на междублокови пространства. Към настоящия момент, два /2/ от проектите са в процес на изпълнение:

- *Изграждане на обект „Комуникационно транспортен пробив” свързващ бул. „В. Априлов” и бул. „Македония” под ЖП ареал „Централна гара” и изграждане на подземни публични пространства;*
- *Реконструкция, рехабилитация, градско обзавеждане, изграждане на Туристически информационен център, благоустрояване и озеленяване на „Предгаров площад и бул. „Хр. Ботев“.*

Поради започналият, но незавършен процес относителният дял на постигнатите резултати е 0,0%.

Средно аритметичният относителният дял на постигнатите резултати за трите зони възлиза на 32,6%.

- **Брой посетители в реконструирана територия прилежаща на туристически забележителности**

В ИПГВР на град Пловдив не са заложени проекти за реконструиране на територии, прилежащи на туристически забележителности.

- **Брой посетители в нови или реконструирани посетителски центрове**

В ИГПВР на град Пловдив не са заложени проекти за изграждане на нови и реконструиране на съществуващи посетителски центрове.

През периода 2014 – 2020 г. са налични количествени данни за реализирани посещения в туристическите обекти и туристическите информационни центрове.

Таблица 27. Реализирани посещения в туристическите обекти и туристическите информационни центрове, община Пловдив

	2014	2015	2016	2017	2018	2019	2020	Темп на растеж 2020 спрямо 2014г.
Общо реализирани посещения	**24 798**	**32 026**	**39 961**	**70 694**	**61 043**	**73 019**	**9 374**	**-62,2**
Българи	7 467	9 167	10 377	13 838	10 642	14 646	4 083	**-45,3**
Чужденци	17 331	22 859	29 584	56 856	50 401	58 373	5 291	**-69,5**

Забележка: „..“ – не подлежи на изчисление.

Източник на данните: Отчет по Годишна програма за развитие на туризма в Община Пловдив за съответната година

Общата тенденция в периода 2014 – 2019 г. е положителна, но в следствие от глобалната пандемия от COVID-19 през периода настъпва рязко понижаване на стойностите. Наблюдава се по-малък спад при българските туристи спрямо чуждестранните. **Темпът на растеж на реализираните посещения през 2020 г. спрямо 2014 г. възлиза на -62,2%.**

- **Брой и дължина на създадените туристически и пешеходни маршрути**

Подадената от Община Пловдив информация е съгласно Отчет по Годишна програма за развитие на туризма в Община Пловдив за съответната година от периода 2014-2020 г. Във времевия период са създадени следните:

- **2014 г. - Туристически пакети „Виа Диагоналис през вековете“ и „Манастирски тур“ по проект „По пътищата на цивилизацията“** (договор за БФП № BG161PO001/3.2-02/2011/012, на ОПРР, приключен на 13.08.2014 г.), в партньорство с общините Асеновград и Родопи. През 2015 г. се изпълни кампания за устойчивост на проекта „По пътя на цивилизацията“, в това число бяха повторно тиражирани рекламните материали по проекта – карта, брошура и пътеводител, както и многократно бяха тиражирани филмите „Виа диагоналис“ и „Религиозен туризъм“, преведени на 10 езика.
- **2014 г. - маршрут за Пловдив като мобилно приложение в Pocket guide. Маршрутът „Една вълнуваща разходка приз Античността и Съвремието“** обхваща Античен форум, Античен одеон, Антична жилищна сграда „Ейрене“, Главна улица, Градска художествена галерия, Римски стадион, Джумая джамия, улица „Съборна“, катедрален храм „Успение на св. Богородица“, Античен

театър, къща „Ламартин“, храм „Св. св. Константин и Елена“, Иконна галерия, Хисар капия, експозиция „Българско Възраждане“, къща на Никола Недкович, Регионален етнографски музей, Балабанова къща, къща на Степан Хиндлиян, Баятова къща, Небет тепе. През 2016 г. се актуализира мобилен гид към Pocket Guide и продължи дейността по популяризиране на дестинацията до края на 2018 г.

- **2015 г. - „винена карта“** в партньорство между Община Пловдив, ОП „Туризъм“ и винарските изби от региона за предоставяне на повече информация на туристите за производството на вино, за местните винени сортове, за хилядолетната винена история и традициите на Пловдивския регион.
- **2016 г. - маршрут „Пловдив – град на художници“**, съвместно с Градската художествена галерия и ОИ „Старинен Пловдив“.
- **2018 г.- стартира предлагането и продажбата на нови допълнителни услуги, предлагащи алтернативни маршрути в града:**
- **Аудиогид Пловдив“**, създадена специално за индивидуални туристи. Услугата „Аудио гид Пловдив“ дава информация за 25 туристически обекта в града под тепетата. Маршрутите, разработени за Пловдив, включват основни забележителности и са с продължителност около 3 часа. Аудио гид Тур Пловдив включва 3 входни билета за Арменска църква, Малка раннохристиянска базилика и Културен център „Тракарт“, и е достъпен на 7 езика: английски, испански, руски, гръцки, турски, френски и български.
- **Туристическа платформа PLOVDIV CITY CARD** - предоставя безплатен достъп на туристите до едни от най-емблематичните туристически обекти на Стария град: Античен театър, Балабанова къща, Къща Хиндлиян, Малка базилика и Галерия „Златю Бояджиев“. В пакета от услуги са включени още входни такси за музеите, отстъпки до -20 % в популярни заведения, магазини, атракциони, както и безплатно мобилно приложение, служещо за личен дигитален гид, са само част от допълнителните бонуси, които получават потребителите.

През 2020 г. в резултат на намаления туристопоток във връзка с глобалната пандемия от COVID-19, е преустановено предлагането на Аудиогид и Ситикард.

- **2020 г. - Община Пловдив се включва в дигиталната карта на платформата Cultural gems (Културни богатства).** Тя е създадена от Съвместния изследователски център към Европейската комисия и представлява безплатно онлайн приложение с отворен код за картографиране на културни и творчески места в европейските градове.

Общият брой на създадените маршрути възлиза на осем /8/, като допълнително не са посочени дължини. Поради отсъствието на предварително зададени целеви стойности и неприложимост на базови такива, темпът на растеж за периода се счита за 100%.

Таблица 28. Индикатори за наблюдение и оценка на прилагането на плана, свързани със Стратегическа цел 5: „Подобряване на инфраструктурата за нуждите на градските системи“

Индикатор	Описание	Мерна единица	Показател	Базови стойности	Целеви стойности	Постигнати стойности	Стойност на индикатора (%)	Тенденция	Графики	Източник на данните Териториален обхват Времеви обхват
Индикатори за наблюдение и оценка на прилагането на плана, свързани със Стратегическа цел 5: „Подобряване на инфраструктурата за нуждите на градските системи“										
От 20 до 24 включително	**НП**	**НП**	**НП**	**НП**	**НП**	**НП**	**38,9**	**Положителна тенденция**	**НП**	**НП**
Развитие на зелената система	*Индикаторът показва териториалното развитие на зелента система в количествено измерение.* *Проследява се посредством сборен показател - нови озеленени площи и по-добре благоустроени озеленени площи и публични пространства.*	*Хектрари (ха)*	**Нови озеленени площи и по-добре благоустроени озеленени площи и публични пространства**	-	15,1	**17,8**	**117,9**	**Положителна тенденция**	*Не подлежи на визуализация.*	*Община Пловдив* *община Пловдив 2014 - 2019г.*
Подобрена градска структура	*Индикаторът показва отношението между заложените и изпълнените проекти в зоните на въздействие, имащи влияние върху развтието на полоцентричната система на град Пловдив и по-конкретно - започналото физическо и функционално развитие на вторични градски центрове.*	*Експертна оценка*	**16**		Не е предварително зададена в ИПГВР	**5**	**32,6**	**Положителна тенденция**	*Не подлежи на визуализация.*	*Експертна оценка*
			6			**4**				
			5			**0**				
Брой посетители в реконструирана територия прилежаща на туристически забележителности	*Индикаторът би следвало да отчита количествени данни за посетители в реконструирани теритроии, прилежащи на туристическите*	-	-	**Не подлежи на отчитане.**	Не е предварително зададена в ИПГВР	**Не подлежи на отчитане.**	-	**Не отчита тенденция**	*Не подлежи на визуализация.*	-

	забележителности. *В ИПГВР на град Пловдив не са заложени проекти за реконструиране на територии, прилежащи на туристически забележителности.*									
Брой посетители в реконструирана територия прилежаща на туристически забележителности	*Инкаторът проследява количествени промени в броя реализирани посещения в туристическите обекти и туристическите информационни центрове, намиращи се на община Пловдив.*	*брой*	**Реализирани посещения в туристическите обекти и туристическите информационни центрове**	**24798**	Не е предварително зададена в ИПГВР	**9374**	**-62,2**	**Отрицателна тенденция**		*Община Пловдив* *община Пловдив 2014 - 2019г.*
Създадени туристически и пешеходни маршрути	*Индикаторът показва развитието на туристическата инфраструктура и по-конкретно създаването на туристически и пешеходни маршрути, свързващи декларирани недвижими културни ценности, обекти на културата (музеи, галерии, библиотеки, читалища и други) и пространств, намиращи се в и извън границите на урбанизираните територии на град Пловдив.* *Проследява се посредством два показателя - за брой маршрути и общата им дължина.*	*брой*	**Създадени туристически и пешеходни маршрути**	**-**	Не е предварително зададена в ИПГВР	**8**	**100,0**	**Положителна тенденция**	*Не подлежи на визуализация.*	*Община Пловдив* *община Пловдив 2014 - 2019г.*
		дължина (км.)	**Създадени туристически и пешеходни маршрути**	**-**	Не е предварително зададена в ИПГВР	**Не подлежи на отчитане.**				

Заключение

Индикаторите за наблюдение и оценка на прилагането на Интегриран план за градско възстановяване и развитие на град Пловдив, свързани със изпълнението на Стратегически цели от 1 до 5 включително показват различни степени на постигнати резултати. В периода 2014 – 2020 г. при всички тях се отчитат положителни тенденции.

Средно аритметичните стойности по Стратегически цели са като следва:

- **Стратегическа цел 1: „Подобряване на състоянието на икономиката и достигане на основни показатели значително над средните за шестте големи града в страната“: 79,8%**
- **Стратегическа цел 2: „Предлагане на екологично устойчиви и ефикасни публични услуги“: 20,1%**
- **Стратегическа цел 3: „Подобряване на човешкия потенциал и укрепване на социалното сближаване“: 32,2%**
- **Стратегическа цел 4: „Подобряване качеството и ефективността на управлението и администрацията“: Община Пловдив: 80,8%**
- **Стратегическа цел 5: „Подобряване на инфраструктурата за нуждите на градските системи“: 38,9%**

Средно аритметичната стойност за Стратегически цели от 1 до 5 включително възлизат на 55,1%.

Необходимо е да се вземе предвид, че част от проектите, договорени в програмен период 2014-2020 г. се очаква да продължат изпълнението си до края на 2023 г. В тази връзка, представените стойности на индикаторите следва да се разглеждат като междинни.

Индикатори за наблюдение и оценка на прилагането на Интегриран план за градско възстановяване и развитие на град Пловдив										
Индикатор	**Описание**	**Мерна единица**	**Показател**	**Базови стойности**	**Целеви стойности за периода 2014 - 2020г.**	**Постигнати стойности**	**Стойност на индикатора (%)**	**Тенденция**	**Графики**	**Източник на данните Териториален обхват Времеви обхват**
Индикатори за наблюдение и оценка на прилагането на плана, свързани със Стратегически цели от 1 до 5 включително										
От 1 до 24 включително	**НП**	**НП**	**НП**	**НП**	**НП**	**НП**	**55,1**	**Положителна тенденция**	**НП**	**НП**

Таблица 29. Индикатори за наблюдение и оценка на прилагането на плана, свързани със Стратегически цели от 1 до 5 включително

5.4.Преглед на постигнатия напредък в изпълнението на плана като цяло и информация за степента на постигане на стратегията, приоритетите и целите на плана

Стратегическата рамка за осъществяване на визията на ИПВГР на гр. Пловдив е структурирана в система от стратегически цели, които да формулирани както следва:

Стратегическа цел 1: Подобряване на състоянието на икономиката и достигане на основни показатели значително над средните за шестте големи града в страната.

Стратегическа цел 2: Предлагане на екологично устойчиви и ефикасни публични услуги.

Стратегическа цел 3: Подобряване на човешкия потенциал и укрепване на социалното сближаване.

Стратегическа цел 4: Подобряване качеството и ефективността на управлението и администрацията.

Стратегическа цел 5: Подобряване на инфраструктурата за нуждите на градските системи.

Приоритетите или инвестиционните програми се разгледани като серия от взаимосвързани инициативи – комплексни или единични проекти, схеми за финансиране, инвестиционни фондове или комбинация от тези, които служат за постигане на целите на ИПВГР Пловдив до 2020 г. Инвестиционните програми, разработени за постигане на целите са:

ПРИОРИТЕТНА ОБЛАСТ 1: ТВОРЧЕСКИЯТ (КРЕАТИВЕН) ПЛОВДИВ

Творческият дух на пловдивчаните е една от емблематичните характеристики на града в широкия спектър на неговите проявления. В рамките на тази програма инвестициите се фокусират в създава-не и развитие на креативни индустрии (мода, дизайн, изкуства и занаяти, приложни изкуства, медии) предимно основани на университетите (Академията за танцово, музикално и изобразително изкуство и филиал на Техническия университет – София), уважаваните културни институции и творческите общности. Предпоставки за развитието на тази инвестиционна програма са:

- местните традиции в областта на изработването на текстил, дрехи и кожени изделия;
- съществуващите творчески общности в Пловдив;
- комбинацията от нови знания (технологии и ИКТ) и уникални културни традиции и наследство.

Предложените мерки и проекти в рамките на този инвестиционен приоритет са:

- Насърчаване на сътрудничеството и обмена на студенти с университети от ЕС и осъществяване на инициативи за оптимизиране на учебния и научен процес;
- Подпомагане създаването на междинни организации в или свързани с университетите, които да спомагат за появата и развитието на съпътстващи културни дейности – МСП в културните индустрии;
- Подобряване на обучението по изкуства, включвайки инициативи и проекти насочени към малцинствата;
- Насърчаване на сътрудничество между актьорите в културната индустрия (артисти, търговски агенти, театри, галерии и др.), насочено към създаване на уникален културен продукт - Пловдив. Организиране на фестивали и годишни календари на културните прояви и кампании за привличане на туристи и ПЧИ;
- Осигуряване на висококачествени и привлекателни пространства (изграждане, разширение и реконструкция на културната инфраструктура, вкл. регенериране на неизползвани исторически сгради, стари индустриални терени);
- Подобряване на достъпността и благоустрояването на историческите и културни забележителности (реконструкция на подходи, изграждане на пътища за достъп, осигуряване на висококачествена градската инфраструктура в района на атракциите). Осигуряване на вдъхновяващи и привлекателни пространства за пленери на изкуствата и други творчески дейности (регенериране на неизползвани исторически сгради, стари индустриални терени с добро разположение и др.);

ПРИОРИТЕТНА ОБЛАСТ 2: ИНОВАТИВНИЯТ ПЛОВДИВ

Инвестициите по тази програма ще бъдат насочени към оползотворяване на съществуващия потенциал и пълноценно използване на капацитета на града за използване на технологичните иновации, основан на традицията на университетите, преди всичко на филиалът на Техническия университет – София, Аграрния университет, Университета по хранителни технологии и Европейския колеж по икономика и мениджмънт. Инвестициите ще се фокусират върху подобряване на местната икономическа среда за фирми и компании в традиционни местни сектори както и за перспективни сектори, като:

- Металургия и металообработване;
- Механо и електротехника (производство на машини и електронни и оптични уреди);
- Хранително-вкусова промишленост и технологии;
- Селско стопанство;
- Текстилна, кожна и шивашка индустрия;
- Услуги, свързани с туризма;
- Всички Пловдивски МСП, насочени към иновации, растеж и развитие.

Предложените мерки и проекти в рамките на този инвестиционен приоритет са:

- Осигуряване на по-добра инфраструктура и оборудване за научна и развойна дейност (НРД), развитие на бизнес инкубатори и паркове на иновациите, изграждане на съвременни индустриални зони и сгради;
- Стимулиране на развойна дейност ориентирана към индустриите;
- Осигуряване на услуги и обучения, които подпомагат пазарната реализация на научните постижения;
- Подпомагане сътрудничеството на местни компании, стимулиране развитието на клъстери от сътрудничещи си партньори (университети, компании).

ПРИОРИТЕТНА ОБЛАСТ 3: ЗЕЛЕНИЯТ ПЛОВДИВ

Инвестициите по тази програма са насочени към преодоляване на основните екологични проблеми на града. Ресурсите ще се фокусират върху подобрения в състоянието на остарялата и недостатъчна екологична инфраструктура, намаляване на въздействието върху околната среда, причинени от зле организираното движение, остарял подвижен състав и липсата на достатъчен капацитет в уличната мрежа на града. Мерките поставят акцент върху подобряване на енергийната ефективност и намаляване на емисиите на парникови газове.

Предложените мерки и проекти в рамките на този инвестиционен приоритет са:

- Реорганизация на транспортното движение в града, включително: изграждане на обходни пътища, реорганизация на системата на обществения транспорт с предимство за изграждането на мултимодални транспортни възли, смяна на остарял подвижен състав и създаване на ефективна система за управление;
- Подобряване на микроклимата в града. Увеличаване на вегетативния обем на растителност;
- Подобряване на енергийната ефективност на обществените сгради и доставчиците на комунални услуги;
- Увеличаване на дела на използваната енергия от възобновяеми източници (например биомаса и слънчева енергия) в обществени сгради и за публични услуги;
- Подобряване и реконструкция на топлофикационната система;
- Разширяване и подобряване на канализационната система.

ПРИОРИТЕТНА ОБЛАСТ 4: ПРИОБЩАВАЩИЯТ ПЛОВДИВ

Инвестициите в рамките на този приоритет целят да намалят съществуващите социални неравенства, по отношение на физическата градска среда (жилищните условия, обществени пространства), наличието на услуги и социалната интеграция на определени групи - етнически малцинства, предимно ромите.

Предложените мерки и проекти в рамките на този инвестиционен приоритет са:

- Подобряване на учебни и детски заведения;
- Разработване и прилагане на специфични методи на преподаване, както и стимули за участие в програми за обучение, със специален фокус върху младите хора;
- Осигуряване на по-добро качество и по-голяма безопасност на обществените пространства;
- Увеличаване капацитета за социални грижи (инфраструктура и човешки ресурси);
- Подобряване на условията в жилищата (сгради, комунални услуги, енергийна ефективност);
- Подобряване на свързаността на отделните части на града;
- Прилагане на местни инициативи за заетост, с участието на местни неправителствени организации и граждани, свързани, когато е възможно, с дейности групирани по инвестиционните програми.

ПРИОРИТЕТНА ОБЛАСТ 5: ЕФИКАСНИЯТ ПЛОВДИВ

Осъществяването на всички инвестиционни програми е свързано с добро управление и активно гражданско участие. Инвестициите са насочени към създаване на по-добре функционираща система за управление и увеличаване на административния капацитет в Пловдив, което се очаква да доведе до по-добри услуги, както за гражданите на Пловдив, така и за туристи и инвеститори. Предвидени-те мерки включват повишаване на ефективността на дейностите по планиране и програмиране как-то на стратегическо, така и на оперативно ниво, по-гладко и по-ефективно функциониране на преговорните процеси със съответните заинтересовани страни/партньори и подобряване капацитета на града за подготвяне и управление на проекти, финансирани от на структурните фондове през 2014 - 2020 г.

Предложените мерки и проекти в рамките на този инвестиционен приоритет са:

- Обучение, квалификация, компетентност и капацитет на администрацията;
- Разработване и изпълнение на секторни и териториални стратегии за развитие, планове и програми за устойчиво използване на ресурсите;
- Координация и комуникация на действията на администрацията, осигуряване на отчетност и граждански контрол;
- Осигуряване на оптимални услуги за гражданите и бизнеса, развитие на Е-община.

Реализираните проекти в **Зоната за въздействие със социални функции ЗВІ** се отнасят към и допринасят за постигането на стратегическите цели и приоритети, както е показано в таблицата по-долу. Изпълнените проекти допринасят за подобряването на

материалната база на обекти на образованието и обекти, предоставящи социални услуги, както и за цялостното подобряване на градската среда, зелената система и внедряването на мерките за енергийна ефективност.

Основен проблем в избраната зона, който изпълнението на ИПГВР решава е интеграцията на територията на „Хаджи Хасан махала”, както към градския организъм като цяло, т.е. „отваряне” на територията за жителите на Пловдив чрез създаване на нова или запазване на съществуващата улична мрежа, изграждане на нова инфраструктура, интеграция на квартала към Архитектурно-историческия резерват Старинен Пловдив, така и изграждане на хомогенна жилищна застройка съгласно правилата и нормите по ЗУТ, експониране на античния слой, като цяло - изграждане на среда, чрез която малцинствени групи да намерят своята социализация.

Друг основен проблем на избраната зона, към решаването на който изпълнението проекти в рамките на ИПГВР допринася е „включването” на реката към пълноценната градска тъкан.

Решаването на тези проблемни места за зоната има значение не толкова за нея, колкото за града като цяло.

Таблица 30. Насоченост на реализираните проекти в ЗВІ Зона за въздействие със социални функции към стратегическите цели и приоритетни областни, определени в ИПГВР на гр. Пловдив

№	Реализирани проекти в ЗВІ Зона за въздействие със социални функции	Насоченост към цел	Принадлежност към приоритетна област
1.	Проект ЗВІ-1.1 "Основен ремонт, внедряване на мерки за енергийна ефективност, както и реконструкция и благоустрояване на прилежащото дворно място на ЦДГ „Перуника”, ул. „Марагидик“ № 97А, в кв. 501 по плана на Първа градска част-юг, гр. Пловдив"	Стратегическа цел 3	Приоритетна област 3 Приоритетна област 4
2.	Проект ЗВІ-1.2 "Основен ремонт и реконструкция, внедряване на мерки за енергийна ефективност, както и реконструкция и благоустрояване на прилежащото дворно място на ЦДГ „Снежанка”, ул. „Тополница“ № 3, в УПИ IX-детска градина, кв. 429 по плана на Първа градска част, гр. Пловдив"	Стратегическа цел 3	Приоритетна област 3 Приоритетна област 4
3.	Проект ЗВІ-1.3 "Основен ремонт и реконструкция, внедряване на мерки за енергийна ефективност, както и реконструкция и благоустрояване на прилежащото дворно място на ДЯ „Детски смях”, ул. „Весела” № 30 , УПИ I-детски ясли, кв. 441 по плана на Първа градска част - север, гр. Пловдив "	Стратегическа цел 3	Приоритетна област 3 Приоритетна област 4
4.	Проект ЗВІ-1.4 "Основен ремонт и реконструкция, внедряване на мерки за	Стратегическа цел 3	Приоритетна област 3

	енергийна ефективност, както и реконструкция и благоустрояване на прилежащото дворно място на СОУ „Любен Каравелов“– сграда 1, ул. „Лютиче“ №2, УПИ I- училище, кв. 445 по плана на Първа градска част-север, гр. Пловдив "		Приоритетна област 4
5.	Проект ЗВІ-1.5 "Основен ремонт и реконструкция, внедряване на мерки за енергийна ефективност, както и реконструкция и благоустрояване на прилежащото дворно място на СОУ „Любен Каравелов“, сграда 2 -ул. „Марагидик“ 37, УПИ I-училище, кв. 501 по плана на Първа градска част-юг, гр. Пловдив"	Стратегическа цел 3	Приоритетна област 3 Приоритетна област 4
7.	Проект ЗВІ-1.8 "Нова спортна площадка в Дом за деца лишени от родителска грижа „Мария Луиза”, ул. „проф. Асен Златаров” 29"	Стратегическа цел 3	Приоритетна област 4
	Проект ЗВІ-1.9. Внедряване на мерки за енергийна ефективност и благоустрояване и обзавеждане на прилежащото дворно място на Дневен център за стари хора и Кризисен център за жени, жертви на домашно насилие - Пловдив	Стратегическа цел 3	Приоритетна област 3 Приоритетна област 4
8.	Проект ЗВІ-1.10 "Изграждане на Център за временно настаняване на лица и семейства в УПИ V-общ., кв. 502 по плана на Първа градска част – юг, гр. Пловдив."	Стратегическа цел 3	Приоритетна област 3
9.	Проект ЗВІ-1.11 "Програма "Културата и творчеството на общностите в Хаджи Хасан Махала" за инициирането на различни събития /пленери, изложби, фестивали, конкурси/, съвместно с местните институции”" *Програма „Културата и творчеството на общностите в Хаджи Хасан махала“ активна дейност е осъществена от ОФ „Пловдив 2019“ чрез Платформа „Сливане“, Клъстер „Махалата“ са реализирани редица проекти за интеграция на малцинства, свързване на поколения и социални групи, премахване на граници между изолирани територии и зони. Тези проекти са реализирани с широка подкрепа и участие на неправителствени организации.*	Стратегическа цел 3	Приоритетна област 1
10.	Проект ЗВІ-2.1 "Благоустрояване, озеленяване, паркоустройство, нови паркоместа и атракциони по южния бряг на р. Марица"	Стратегическа цел 2 Стратегическа цел 5	Приоритетна област 3
11.	Дейност ЗВІ-2.1.1 "Изграждане на паркоместа към уличното пространство на подходящи места от южната и северна страна на бул. „Марица-юг”, съгласно действащия ПУП, както и новопроектирани – 95 бр."	Стратегическа цел 5	Приоритетна област 3
12.	Проект ЗВІ-4.1 "Изграждане/реконструкция/ рехабилитация, благоустрояване (в т.ч. озеленяване) и обзавеждане на групи улици, с доизграждане, въвеждане на енергоспестяващо улично осветление, обзавеждане и осигуряване	Стратегическа цел 2 Стратегическа цел 5	Приоритетна област3 Приоритетна област 4

	на условия за достъпност"		
13.	Проект ЗВІ-4.2 "Ремонт, реконструкция и социализация на междублокови пространства , вкл. изграждане/ рехабилитация, благоустрояване на озелени площи за широко и за ограничено обществено ползване, с доизграждане, изграждане на поливни системи, въвеждане на енергоспестяващо парково осветление, изграждане /рехабилитация на детски и спортни площадки, парково обзавеждане, места за паркиране и гариране и осигуряване на условия за достъпност"	Стратегическа цел 2 Стратегическа цел 5	Приоритетна област 3 Приоритетна област 4
14.	Проект ЗВІ-6.1 Реконструкция /рехабилитация на подземна и наземна техническа инфраструктура, благоустрояване, обзавеждане на площад „Понеделник пазар" и прилежащите улици	Стратегическа цел 2 Стратегическа цел 5	Приоритетна област 3 Приоритетна област 4

Реализираните проекти в **Зоната за въздействие с концентрация на обществени функции** допринасят за решаването на транспортните връзки в зоната е от ниво на въздействие за целия град.

Таблица 31. Насоченост на реализираните проекти в ЗВІІ Зона за въздействие с концентрация на обществени функции към стратегическите цели и приоритетни областни, определени в ИПГВР на гр. Пловдив

	Проекти в ЗВІІ Зона за въздействие с концентрация на обществени функции	**Насоченост към цел**	**Принадлежност към приоритетна област**
	Проект ЗВІІ-1.1. Изграждане на обект „Комуникационно транспортен пробив" свързващ бул. „В. Априлов" и бул. „Македония" под ЖП ареал „Централна гара" и изграждане на подземни публични пространства	Стратегическа цел 2 Стратегическа цел 5	Приоритетна област 3
	Проект ЗВІІ-1.2. Реконструкция, рехабилитация, градско обзавеждане, изграждане на Туристически информационен център, благоустрояване и озеленяване на „Предгаров площад и бул. „Хр. Ботев"[1]	Стратегическа цел 2 Стратегическа цел 5	Приоритетна област 1 Приоритетна област 3

[1] Единствено този обект не е изпълнен по проекта поради факта, че общината е в невъзможност да изпълни както дейностите заложени в проектното предложение за Обект Г7 от ИП, така и дейностите по неговата устойчивост. Обект Г7 е заложен в ИПГВР на град Пловдив, както и в разработената през 2015г. Инвестиционна програма на община Пловдив по ос 1 на ОПРР. През месец февруари 2017г. община Пловдив е информирана от Национална компания Железопътна инфраструктура (НКЖИ), че във връзка с подаден инфраструктурен проект по Механизъм за свързване на Европа – сектор Транспорт, е нужно община Пловдив да предвиди изпълнението на СМР дейности с наземно изкопаване, които обхващат значителна част от обект Г7 от Инвестиционната програма и част от проектното предложение. Предвидените СМР с наземно изкопаване биха довели до сериозни частични разрушения на

Реализираните проекти в **Зоната с концентрация на икономическа активност** допринасят за подобряване на достъпността до зоната, подобряване на зелената система, както и подобряване и доразвитие на социалната инфраструктура в града и осигуряване на нови жилищни сгради.

Територията, която обхваща зоната е в непосредствена близост и пряк визуален контакт с входно-изходната артерия на Пловдив – Цариградско шосе, а оттам към АМ „Тракия" и по бъдещата източна тангента към района на Родопите. Зоната е в добра инфраструктурна обезпеченост и с много добри екологични показатели. Свободната територия е в близост до централната градска част и с отлични комуникационни връзки, която я прави изключително перспективна за изграждане на характерното за зоната научни, високо технологични модули, в преориентацията на промишлеността от „производство на стоки" в „избор на технология за производство на стоки", т.е. друго ниво на икономическа активност. Привличане на научен потенциал може да стане само с изграждане на атрактивна, модерна среда, която да привлече научен потенциал.

Таблица 32. Насоченост на реализираните проекти в ЗВІІІ Зона с концентрация на икономическа активност към стратегическите цели и приоритетни областни, определени в ИПГВР на гр. Пловдив

№	Реализирани проекти в ЗВІІІ Зона с концентрация на икономическа активност	Насоченост към цел	Принадлежност към приоритетна област
1.	Проект ЗВІІІ-1.1 Изграждане на улична мрежа (главна и второстепенна) с благоустрояване и паркиране в рамките на пълния уличен профил на територията на Високотехнологичния бизнес-център, включително на пълна подземна техническа инфраструктура и зеленина за широко обществено ползване.	Стратегическа цел 1 Стратегическа цел 5	Приоритетна област 2 Приоритетна област 3
2.	Проект ЗВІІІ-1.2 Изграждане на зони с административни и бизнес сгради, незамърсяващи производства, бизнес жилища и обекти на обслужването; изграждане на районен център и третични градски центрове; изграждане на зона с високотехнологични производства и енергонезависима инфраструктура като производствено ядро на високотехнологичния клъстер „Агро Фууд Тех".	Стратегическа цел 1 Стратегическа цел 2 Стратегическа цел 5	Приоритетна област 2 Приоритетна област 5
3.	Проект ЗВІІІ-1.3 Изграждане на високоетажна и средноетажна жилищни зони, включително на социални жилища	Стратегическа цел 3	Приоритетна област 3 Приоритетна област 4

съществуващите наземни структури в обхвата на обект Г7. Въпреки неизпълнението на обект Г7 при приключването на проекта общината е изпълнила индикаторите си.

4.	Проект ЗВІІІ-1.4 Изграждане на социална инфраструктура – две детски градини	Стратегическа цел 3	Приоритетна област 4
7.	Проект ЗВІІІ-2.1 Реконструкция, включително разширяване, на ул. „Лев Толстой“ и изпълнение на улично озеленяване.	Стратегическа цел 1 Стратегическа цел 2 Стратегическа цел 5	Приоритетна област 3
8.	Проект ЗВІІІ-2.2 Рехабилитация на съществуващи улици „Богомил“ и „Радко Димитриев“, улично озеленяване и прилежащи обществени зелени площи.	Стратегическа цел 1 Стратегическа цел 2 Стратегическа цел 5	Приоритетна област 3

VI. ПРОБЛЕМНИ ОБЛАСТИ И ОГРАНИЧИТЕЛИ НА РАЗВИТИЕТО НА МЕСТНО НИВО, ПОПРЕЧИЛИ НА ИЗПЪЛНЕНИЕТО НА ИПГВР

По отношение изпълнението на **Обект Г7. Реконструкция, рехабилитация, градско обзавеждане, благоустрояване и озеленяване на „Предгаров площад и бул. „Хр. Ботев”** (Обектът отговора на проект ПО 1.2 от ИПГВР).

Единствено този обект не е изпълнен по проекта поради факта, че общината е в невъзможност да изпълни както дейностите заложени в проектното предложение за Обект Г7, така и дейностите по неговата устойчивост. Обект Г7 е заложен в ИПГВР на град Пловдив, както и в разработената през 2015 г. Инвестиционна програма на община Пловдив по ПО 1 на ОПРР. През месец февруари 2017 г. община Пловдив е информирана от Национална компания „Железопътна инфраструктура“ (НКЖИ), че във връзка с подаден инфраструктурен проект по Механизъм за свързване на Европа – сектор Транспорт, е нужно община Пловдив да предвиди изпълнението на СМР дейности с наземно изкопаване, които обхващат значителна част от обект Г7 от Инвестиционната програма и част от проектното предложение. Предвидените СМР с наземно изкопаване биха довели до сериозни частични разрушения на съществуващите наземни структури в обхвата на обект Г7.

Други ограничители:

- Ограничения в допустимостта за финансиране по оперативните програми и ограничени финансови ресурси;
- Промяна на собствеността на обектите, липса на подходящ терен за реализация на проектите;
- Административната тежест при кандидатстване, изпълнение и отчитане на проекти.

VII. ОСНОВНИ ИЗВОДИ И ПРЕПОРЪКИ ЗА СЛЕДВАЩИЯ ПРОГРАМЕН ПЕРИОД

- Проектите в следващия програмен период на община Пловдив да бъдат ситуирани в терени общинска собственост.
- При определяне на бъдещите проекти, приоритетни да бъдат тези с напреднала проектна готовност, за да се избегнат потенциални проблеми със собственост или липса на подходящ терен.
- При определяне на индикаторите за ПИРО, да се обърне внимание на начините за измерването им, както и да бъдат поставени базовата и целева стойности.
- При отчитане напредъка в изпълнението на Плана да се предоставят данни за източниците на финансиране на изпълняваните дейности и проекти.
- Напредъкът в изпълнението на отделните проекти да се отчита ежегодно и с показатели за физически напредък.
- В съответствие с Методическите указания за разработване и прилагане на ПИРО да се предвиди възможността за периодична актуализация на програмата за реализация и приложенията към нея с цел включване на нови мерки, дейности, проекти или източници на финансиране и/или отпадане на проекти, за които са възникнали обстоятелства, които не позволяват реализацията им.
- Привличане на заинтересованите страни по време на създаването и изпълнението на плана и популяризиране на постигнатите резултати.

VIII. ПРИЛОЖЕНИЯ